


















# Wermelskirchen

## Legende

-  Hauptstraße
- Wanderwege**
-  Hauptwanderwege
-  Rundwanderwege
-  Rundwanderweg um Kürten
-  Rundwanderweg um Wermelskirchen
-  Nicht ausgeschilderte Verbindungswege von den Parkplätzen zu den Wanderwegen
-  Ortswanderwege
-  Wanderweg/Wasserroute  
Detailkarte unter [www.unverdhuent.de](http://www.unverdhuent.de)
- Wander- und Freizeiteinrichtungen**
-  Betriebsgelände u. Infozentrum  
Wupperverband
-  Parkplatz
-  Rastplatz
-  Schutzhütte
-  Aussichtspunkte
-  Aussichtsturm
-  Wasserschutzzone
-  Gastronomie
-  Bushaltestellen
-  Forsthaus
-  Kirche, Kloster, Kapelle
-  Wegekreuz

© Digitale Stadtkarte 2010  
Vermessungs- und Katasteramt  
Oberbergischer Kreis

## Wanderbares Wasserreich "Große Dhünn-Talsperre"



### Eisvogel

Gelegentlich blitzt etwas Türkisfarbenes mit langem Schnabel über die Wasseroberfläche. Der Eisvogel stellt in schnellem Flug Kleinfische nach, die er dann auf einem Ast sitzend verspeist. Seinen Nachwuchs zieht er in tiefen Bruthöhlen an den steilen Uferabschnitten der Talsperren-Zuläufe auf. Als streng geschützte Tierart benötigt der Eisvogel naturnahe Gewässer mit Dynamik, Steilufern, Anszmöglichkeiten und vielen Kleinfischen, so wie er sie an der Großen Dhünn-Talsperre vorfindet.



### Bergische Gastlichkeit

Zum Wandern gehört auch das Einkehren in eine der am Wege liegenden Gaststätten. Die bergischen Gastgeber versprechen eine gute Mahlzeit mit Bergischen Spezialitäten, wie die Bergische Kaffeetafel mit der Bergischen Waffel, in gemütlicher Atmosphäre.  
[www.bergische-gastlichkeit.de](http://www.bergische-gastlichkeit.de)



### Ausflugsziele

Zu den interessanten Ausflugszielen in der nahen Umgebung der Großen Dhünn-Talsperre gehören der „Bergische Dom“ in Odenthal-Altenberg, der in seiner unmittelbaren Nähe gelegene Deutsche Märchenwald und auch die historischen Ortskerne mit ihren verwinkelten Gassen und alten Fachwerkhäusern wie in Kürten-Olpe und Wermelskirchen-Dhünn.



### Haubentaucher

Über 80 Vogelarten haben an der Großen Dhünn-Talsperre ihre Brutstätte gefunden, 20 davon befinden sich auf der Roten Liste der vom Aussterben bedrohten Tierarten. Aufgrund seines zahlenmäßig hohen Vorkommens wird der Haubentaucher mittlerweile als „Wappenvogel“ bezeichnet.

### Forst

Die Große Dhünn-Talsperre ist von einem 760 Hektar großen Wasserschutzwald umgeben, der das Gewässer schützt, aber auch Tieren und Pflanzen einen ungestörten Lebensraum und Rückzugsmöglichkeiten bietet. Der Wald besteht überwiegend aus Fichten- und Laubwaldbeständen.



### Wanderleitsystem

Ein gut erschlossenes Wanderwegenetz mit Wegmarkierung motiviert zum Wandern und Natur pur erleben an der Großen Dhünn-Talsperre. Neben den markierten Wanderwegen des Sauerländischen Gebirgsvereins (SGV) hat der Wuppertalerverband eigene Wanderwege ausgewiesen, Informationstafeln aufgestellt und eine Wanderkarte herausgegeben. Zahlreiche Wanderparkplätze umgeben die Talsperre.

[www.wuppertalerverband.de](http://www.wuppertalerverband.de)



### Maria in der Aue

Das Tagungshotel Maria in der Aue, einstiges Jagdschloss der Familie Haniel, liegt in der nahen Umgebung der Großen Dhünn-Talsperre. Das Zusammenspiel von idyllischer Landschaft, umgeben von Natur und Ruhe und innovativem Seminarhotel macht das Haus zu einer kreativen Tagungsinsel. Beste Voraussetzungen für das Training von Geist und Gefühl, sowie vor allem für schöpferische Arbeit.

[www.tagen.erzbistum-koeln.de](http://www.tagen.erzbistum-koeln.de)



### Aussichtspunkte

Die abwechslungsreiche Landschaft lädt zum Wandern und Erholen vom Alltagsstress ein. Die weitläufige herrliche Umgebung der Großen Dhünn-Talsperre gibt auf dem Wege vielfache Ausblicke auf die riesige Wasseroberfläche frei. Die umgebende Natur und die Weitläufigkeit des Geländes erfüllen alle Wünsche an ein Wandergebiet.



### Vorstauanlagen

An der Großen Dhünn-Talsperre gibt es neben der Hauptsperranlage und den beiden Vorsperren Große und Kleine Dhünn, 15 weitere Vorstauanlagen, die zum Schutz von Tieren und Pflanzen und Absetzen von Sedimenten dienen. Letztere Funktion bewirkt das Fernhalten von Schmutz, um die Hauptsperranlage sauber zu halten. Vor allem die speziell angelegten Schwimmskeln sind eine beliebte Brutstätte der Wasservögel.



## Wander-Tipps rund um die Große Dhünn-Talsperre

Das Gebiet der Großen Dhünn-Talsperre öffnet sich dem Erholung suchenden Gast als eine wunderbare Welt, von hoher landschaftlicher Güte. Dem Besucher präsentiert sich ein unverwechselbarer Raum, in dem sich Natur und Landschaft, Wasser und Mensch verbinden. Eine Landschaft, die zum Erleben und Entdecken einlädt, die aber auch klare Grenzen aufzeigt, behutsam und rücksichtsvoll mit ihr umzugehen.



Die Hauptaufgabe der Großen Dhünn-Talsperre ist es, Wasser zur Trinkwasseraufbereitung zur Verfügung zu stellen. Für den Wuppertalerverband als Eigentümer und Betreiber der Talsperre liegt die oberste Priorität im Gewässerschutz. Deshalb ist der Bereich unmittelbar um die Talsperre herum als Wasserschutzzone 1 besonders geschützt und darf nicht betreten werden. Die Große Dhünn-Talsperre sichert für eine Million Menschen das kostbare Gut Trinkwasser. Die sorgsame Behandlung durch den Menschen trägt dazu bei, dieses hohe Gut zu bewahren. Aber auch das Bedürfnis der Menschen nach Freizeitnutzung in einer ökologisch intakten Landschaft ist allzu verständlich. Die reizvolle Landschaft der Großen Dhünn-Talsperre wartet mit einem reichhaltigen Wanderangebot auf. Ein gut erschlossenes Wanderwegenetz macht das Wandern zum Erlebnis. Zahlreiche Aussichtspunkte geben den Blick auf das Wasser und auf ein herrliches Panorama frei.

Zum Wandern gehört bekanntlich auch ein gutes Essen und ein durstlöschendes Getränk. Gastgeber in der Umgebung der Großen Dhünn-Talsperre laden zum Einkehren und Genießen der bergischen Küche ein.



### Ringelnatter

Eigens durch den Wuppertalerverband eingerichtete Tümpel bilden eine Heimat für Amphibien. Weitere ökologische Maßnahmen sind Fels- und Geröllbiotope als Lebensraum für Reptilien. Ringelnatter, Waldeidechse, Blindschleiche, Grasfrosch und Erdkröte findet man nicht selten hier vor.



### Schutzzone

Als Trinkwassertalsperre ist die Große Dhünn-Talsperre besonders geschützt. Das Staubecken und ein 100 m breiter Streifen rund um die Talsperre sind als höchste Schutzzone (Wasserschutzzone 1) und Naturschutzgebiet ausgewiesen. Diese Zone ist eingezäunt und dient nur für betriebliche und forstwirtschaftliche Zwecke. Sie darf ausschließlich vom Personal des Wuppertalerverbandes betreten werden.



### Eifgenbachtal

Nur 500 Meter von Märchenwald und Altenberger Dom entfernt beginnt das wunderschöne Eifgenbachtal. An einigen Stellen entlang des Eifgenbachs, der in Sichtweite des Altenberger Doms in die Dhünn mündet, wirkt das Eifgenbachtal verwunschen und wild romantisch. Zu erkunden gibt es dort unter anderem den Ringwall der mittelalterlichen Eifgenburg und die Eifgenburg.



### Zahlen, Daten, Fakten

**Vorsperre Große Dhünn-Talsperre**  
(ehemalige Dhünn-Talsperre)  
Bauzeit: 1960 - 1962  
Stauinhalt: 7,5 Mio. m<sup>3</sup>

**Große Dhünn-Talsperre**  
Bauzeit: 1975 - 1985  
Probestau: 11/1984 - 4/1987  
**Stauraum** (inklusive Vorsperre):  
Stauinhalt: 81 Mio. m<sup>3</sup>  
Staufäche: 440 ha  
Stauziel: 176,50 m. ü. NN  
Stauhöhe: 53 m

**<Wasserwirtschaft:**  
Niederschlagsgebiet: 60 km<sup>2</sup>  
einschließlich Sülz: 89 km<sup>2</sup>  
Mittlere Jahreszuflussmenge: 44 Mio. m<sup>3</sup>  
einschließlich Sülz: 56 Mio. m<sup>3</sup>  
**Hauptbsperrdamm:**  
Steinschüttdamm mit Asphaltbeton-Kerndichtung  
Kronenlänge: 400 m  
Kronenbreite: 8,50 m  
Sohlenbreite: 210 m

**Trinkwasserversorgung:**  
42 Mio. m<sup>3</sup> pro Jahr für ca. 1 Million Menschen  
**Einzugsbereich:**  
Wermelskirchen, Leichlingen, Hückeswagen, Burscheid, Odenthal, Radevormwald, Wuppertal, Solingen, Remscheid, Leverkusen

**Rohwasserverteilung**  
**Bergische Trinkwasserverbund GmbH (BTW):**  
Wuppertaler Stadtwerke AG 12,3 Mio. m<sup>3</sup>  
Energie & Wasser für Remscheid GmbH 9,0 Mio. m<sup>3</sup>  
Stadtwerke Solingen GmbH 8,8 Mio. m<sup>3</sup>  
Energieversorgung Leverkusen GmbH 6,2 Mio. m<sup>3</sup>  
**Wasserversorgungsverband Rhein-Wupper (WVV)** 5,7 Mio. m<sup>3</sup>

**Eigentümer und Betreiber der Großen Dhünn-Talsperre:**  
Wuppertalerverband, Untere Lichtenplatz Str. 100,  
42289 Wuppertal, Tel. 0202/583-0,  
info@wuppertalerverband.de, www.wuppertalerverband.de

Weitere Informationen über das Bergische Land erhalten Sie bei [www.naturarena.de](http://www.naturarena.de), [info@naturarena.de](mailto:info@naturarena.de), Tel. 02266/463377  
SGV-Ihr Partner für Wandern und Freizeit. Wander-Tipps und Karten [www.sgv-bergischesland.de](http://www.sgv-bergischesland.de)



Rheinisch-Bergischer Kreis, Der Landrat, Abt. Medien und Öffentlichkeitsarbeit,  
Am Rübezahwald 7, 51469 Bergisch Gladbach, Tel.: 02202 / 13-2396,  
Fax: 02202 / 13-2497, [www.rbk-direkt.de](http://www.rbk-direkt.de), E-Mail: [info@rbk-online.de](mailto:info@rbk-online.de),  
Layout/Design: Sabine Müller