








## Flächennutzung (aus FNP)




### Art der baulichen Nutzung

-  Wohnbauflächen
-  Gemischte Bauflächen
-  Gewerbliche Bauflächen
-  Sonderbauflächen
-  Sonderbauflächen mit zu erhaltendem Baumbestand


### Einricht./Anlagen f. Gemeinbedarf

-  Flächen Gemeinbedarf
-  Sport- und Spielanlagen




### Verkehrsflächen

-  Verkehrsflächen
-  Verkehrsfl. bes. Zweckbestimmung
-  Bahnanlagen


### Ver- und Entsorgungsflächen

-  Ver- und Entsorgungsflächen



### Grünflächen

-  Grünflächen
-  zu rekultivierende Grünflächen
-  Parkartige Grünanlage mit Wald


### Flächen für die Wasserwirtschaft

-  Wasserflächen



### Land- und Forstwirtschaft

-  Landwirtschaftliche Flächen
-  Waldflächen

### Maßnahmen Schutz, zur Pflege und Entwicklung










-  Ausgleichsmaßnahme Pflege/Entwicklung

### Änderungsverfahren


-  Grenze FNP-Änderung / In Kraft
-  Grenze FNP-Änderung / Entwurf

[... mehr](#)

## Regionalplan Köln (Auszug)





-  Allgemeine Siedlungsbereiche (ASB)
-  Gewerbe- und Industrieansiedlungsbereiche (GIB)
-  Oberflächengewässer
-  Waldbereiche
-  Allgemeine Freiraum- und Agrarbereiche
-  Bereiche für den Schutz der Natur
-  Bereiche für den Schutz der Landschaft und landschaftsorientierte Erholung
-  Regionale Grünzüge
-  Bereiche für den Grundwasser- und Gewässerschutz

[... mehr](#)

 Gemeindegrenze

## B-Plan und Satzungs Übersicht

### Geltungsbereiche/Planarten

-  B-Plan Gesamt
-  Innenbereichssatzung §34
-  Aussenbereichssatzung §35
-  Weitere Vorhaben §125ff

[... mehr](#)



### LANUV Daten

-  FFH-Gebiete
-  Vogelschutzgebiet
-  62er Biotope
-  Biotopkataster
-  Biotoptypen
-  Geologisch geschützte Objekte
-  Biotopverbund
-  Landschaftsräume



[... mehr](#)

## Kompensations-/ Umsetzungskataster

### Datenerfassung RBK

-  Ausgleichsflächen Bauleitplanung LP Umsetzung, Ökokonto
-  AusgleichProLRG (SDE)










### Datenerfassung BAK

-  LP Umsetzung, Kreiseigenes Ökokonto
-  KulturLandschaftsprogramm

[... mehr](#)





## Stammdaten ProLRG

### Antragsart







-  LRG Bauantrag
-  LRG Bauvoranfrage
-  LRG Forstrecht
-  LRG Landschaftsrecht
-  LRG Wasserrecht
-  allgemeine Stellungnahmen/Anfragen
-  Ordnungsbehördliche Verfahren
-  Ordnungswidrigkeitenverfahren
-  Ökokonto

## Landschaftsrecht RBK

### Geltungsbereiche

-  Plangebietsgrenze Landschaftsplan
-  Geltungsbereichsgrenze Landschaftsplan
-  Innenbereichsflächen im Plangebiet eines Landschaftsplanes
-  Fortschreibung durch Bauleitplanung zu überarbeitender Bereich

### Schutzgebiete

-  2.1 Naturschutzgebiete
-  2.2 Landschaftsschutzgebiete
-  Landschaftsschutzgebiete Wasserfläche
-  2.3 Naturdenkmal
-  2.4 Geschützter Landschaftsbestandteil
-  ohne besondere Schutzausweisung Geltungsbereich Landschaftsplan (Aussenbereich)

[... mehr](#)