

Vorinformation für öffentliche Dienstleistungsaufträge

Rechtsgrundlage:

Verordnung (EG) Nr. 1370/2007

Abschnitt I: Zuständige Behörde

I.1) Name und Adressen

Offizielle Bezeichnung: 1) Stadt Leverkusen 2) Rheinisch-Bergischer Kreis

Postanschrift: 1) Postfach 101140 2) Postfach 200450

Ort: 1) Leverkusen 2) Bergisch Gladbach

NUTS-Code: DEA24 Leverkusen, Kreisfreie Stadt

Postleitzahl: 1) 51311 2) 51434

Land: Deutschland

Kontaktstelle(n): Stadt Leverkusen, Herr Christian Melchert

E-Mail: Christian.Melchert@stadt.leverkusen.de

Telefon: +49 2144063111

Fax: +49 2144068832

I.2) Auftragsvergabe im Namen anderer zuständiger Behörden

I.3) Kommunikation

Weitere Auskünfte erteilen/erteilt die oben genannten Kontaktstellen

I.4) Art der zuständigen Behörde

Regional- oder Kommunalbehörde

Abschnitt II: Gegenstand

II.1) Umfang der Beschaffung

II.1.1) Bezeichnung des Auftrags:

Inhouse-Vergabe eines öffentlichen Dienstleistungsauftrags über ÖPNV-Leistungen auf den Linien(abschnitten) SB24, SB25 (250), 255, 258 und 278 im Rheinisch-Bergischen Kreis und der Stadt Leverkusen

II.1.2) CPV-Code Hauptteil

60112000 Öffentlicher Verkehr (Straße)

II.1.3) Art des Auftrags

Dienstleistungen

Vom öffentlichen Verkehrswesen abgedeckte Bereiche:

Busverkehr (innerstädtisch/regional)

Sonstige Beförderungsdienste

II.2) Beschreibung

II.2.3) Erfüllungsort

NUTS-Code: DEA19 Solingen, Kreisfreie Stadt

NUTS-Code: DEA23 Köln, Kreisfreie Stadt

NUTS-Code: DEA24 Leverkusen, Kreisfreie Stadt

NUTS-Code: DEA2B Rheinisch-Bergischer Kreis

Hauptort der Ausführung:

Rheinisch-Bergischer Kreis und Stadt Leverkusen mit abgehenden Linienabschnitten in die Gebiete der Stadt Köln und der Stadt Solingen

II.2.4) Beschreibung der Beschaffung:

Der Rheinisch-Bergische Kreis und die Stadt Leverkusen beabsichtigen als Aufgabenträger und zuständige Behörden nach § 3 Absätze 1 und 2 des Gesetzes über den öffentlichen Personennahverkehr in Nordrhein-Westfalen i. V. m. § 8a Personenbeförderungsgesetz (PBefG) und Art. 2 lit. c) VO (EG) Nr. 1370/2007, einen öffentlichen Dienstleistungsauftrag (ÖDA) über öffentliche Personenverkehrsdienste mit Kraftfahrzeugen nach § 2 Abs. 1 PBefG an die wupsi GmbH (Borsigstraße 18, 51381 Leverkusen; Mail: info@wupsi.de ; Fax: +4921715007-177) zu erteilen.

Gegenstand des beabsichtigten ÖDA sind sämtliche gegenwärtige und künftige öffentliche Personenverkehrsdienste auf den Linien(abschnitten) der Linien SB24, SB 25 (250), 255, 258 und 278 in den Gebieten des Rheinisch-Bergischen Kreises und der Stadt Leverkusen mit abgehenden Linienabschnitten in die Gebiete der Stadt Köln und der Stadt Solingen. Die zum Betriebsbeginn (siehe Abschnitt II.2.7) umfassten Verkehrsdienste sind im Ergänzenden Dokument (siehe Abschnitt VI.1, D) beschrieben.

Die beabsichtigte Vergabe betrifft das gesamte von den vorgenannten Verkehrsdiensten abgedeckte Bediengebiet im Rheinisch-Bergischen Kreis und der Stadt Leverkusen. In Summe belaufen sich die zu vergebenden Verkehrsdienste nach derzeitigem Planungsstand auf etwa 2,2 Mio. Nutzkilometer pro Jahr. Der ÖDA bezieht sich hierbei auf Verkehrsdienste des öffentlichen Personennahverkehrs (ÖPNV) i. S. v. § 8 PBefG und § 1 ÖPNVG NRW unabhängig von der Ausgestaltung der Bedienform im Einzelnen. Dem Betreiber wird für das vorstehend beschriebene Bediengebiet ein ausschließliches Recht in den Grenzen des § 8a Abs. 8 PBefG erteilt.

Der ÖDA wird Regelungen beinhalten, wonach das Verkehrsangebot innerhalb des im ÖDA bestimmten Rahmens an sich ändernde Verkehrsbedürfnisse oder finanzielle Rahmenbedingungen und die Nahverkehrspläne in ihrer jeweils geltenden Fassung sowie an andere veränderte Umstände (wie z. B. technische Entwicklungen, Belange des Umwelt- und Klimaschutzes, Einführung von weiteren öffentlichen Verkehrsmitteln) anzupassen ist. Die Änderungsmöglichkeiten beziehen sich auf Art und Umfang sowie Qualität der Verkehrsdienste und Beförderungstarife. Dadurch können sich Änderungen sowohl hinsichtlich des Bestands und Verlaufs der o. g. Linien als auch hinsichtlich des Fahrplan- und Tarifangebots, hinsichtlich der Form der Bedienung (regulärer Linienbetrieb oder flexible Bedienungsformen) oder hinsichtlich weiterer Aspekte wie z. B. Fahrzeug- und anderer Qualitätsstandards ergeben. Demzufolge können sich die o. g. Linien ändern, neue Linien hinzukommen oder heutige Linien wegfallen. Die vom ÖDA erfasste Verkehrsmenge kann sich dabei reduzieren oder erweitern.

Der Rheinisch-Bergische Kreis und die Stadt Leverkusen kommen mit dieser Information ihrer Veröffentlichungspflicht nach § 8a Abs. 2 PBefG i. V. m. Art. 7 Abs. 2 VO (EG) Nr. 1370/2007 nach.

Diese Vorabbekanntmachung stellt zugleich eine Bekanntmachung gem. § 135 Abs. 3 S. 1 Nr. 2 GWB dar. Der Grund für die Entscheidung des Auftraggebers, den Auftrag ohne vorherige Veröffentlichung einer Bekanntmachung im EU-Amtsblatt zu vergeben, liegt darin, dass eine zulässige Inhouse-Vergabe nach § 108 GWB vorliegt, die gem. Art. 12 RL 2014/24/EU nicht in den Anwendungsbereich der Richtlinie fällt.

Gegen die geplante Inhouse-Vergabe kann ein Nachprüfungsantrag bei der Vergabekammer Rheinland, c/o Bezirksregierung Köln, Spruchkörper Köln (Zeughausstraße 2-10, 50667 Köln, 50606 Köln, Tel.: +492211472889, Fax.: +49 2211472889) eingereicht werden.

Der ÖDA kann nach Ablauf eines Jahres vergeben werden (Art. 7 Abs. 2 VO (EG) Nr. 1370/2007); damit wird zugleich die Frist des § 135 Abs. 3 S. 1 Nr. 3 GWB eingehalten.

Für weitere Einzelheiten und hinsichtlich der Frist nach § 12 Abs. 6 Satz 1 PBefG wird auf die Ausführungen unter Abschnitt VI.1) verwiesen.

(Art und Menge der Dienstleistungen oder Angabe von Bedürfnissen und Anforderungen)

II.2.7) **Voraussichtlicher Vertragsbeginn und Laufzeit des Vertrags**

Beginn: 01/07/2023

Laufzeit in Monaten: 42

Abschnitt IV: Verfahren

IV.1) Verfahrensart

Direkte Vergabe an einen internen Betreiber (Artikel 5 Absatz 2 der VO (EG) Nr. 1370/2007)

Abschnitt VI: Weitere Angaben

VI.1) Zusätzliche Angaben:

A. Hinweis zum Verfahren nach Abschnitt IV

Die Vergabe ist als Inhouse-Vergabe nach § 108 GWB beabsichtigt. Soweit in Abschnitt IV als Verfahrensart "Direkte Vergabe an einen internen Betreiber (Art. 5 Abs. 2)" angegeben ist, erfolgt dies ausschließlich deshalb, weil die Angabe der Verfahrensart "Inhouse-Vergabe" technisch nicht möglich ist.

B. Hinweis auf die Frist für eigenwirtschaftliche Anträge gem. § 8a Abs. 2 S. 2 PBefG

Ein Antrag auf Erteilung einer Genehmigung für einen eigenwirtschaftlichen Verkehr i. S. d. § 8a Abs. 4 S. 2 PBefG ist innerhalb der 3-Monats-Frist nach § 12 Abs. 6 S. 1 PBefG zu stellen. Diese Frist wird durch diese Vorinformation für sämtliche von der beabsichtigten Vergabe umfassten Linienverkehre (siehe Abschnitt II.2.4) ausgelöst. Der Betrieb der o. g. Linien ist zu dem in Abschnitt II.2.7 genannten Betriebsbeginn aufzunehmen.

Nach der Rechtsprechung zählt die Dauerhaftigkeit des Verkehrs zu den sonstigen öffentlichen Verkehrsinteressen i.S.d. § 13 Absatz 2 Satz 1 Nr. 3 PBefG. Bestehen aufgrund konkreter Anhaltspunkte Zweifel daran, dass der eigenwirtschaftliche Antragsteller wegen fehlender Kostendeckung die Verkehrsdienste während der gesamten Laufzeit der beantragten Genehmigung in dem dem Genehmigungsantrag zugrundeliegenden Umfang betreiben kann, darf dem Antragsteller die Genehmigung nach § 13 Abs. 2 Satz 1 Nr. 3 PBefG nicht erteilt werden. Es obliegt dem Antragsteller, diese Zweifel an der Dauerhaftigkeit auszuräumen.

Der Rheinisch-Bergische Kreis und die Stadt Leverkusen gehen aus sachlichen Gründen davon aus, dass ein kostendeckender Betrieb nach objektiven Maßstäben künftig nicht zuverlässig unter Einhaltung der Anforderungen des Rheinisch-Bergischen Kreises und der Stadt Leverkusen möglich ist. Aus Sicht des Rheinisch-Bergischen Kreises und der Stadt Leverkusen bestehen daher begründete Zweifel daran, dass ein eigenwirtschaftlicher Betrieb der Verkehrsdienste dauerhaft gesichert wäre.

C. Vergabe als Gesamtleistung

Die Vergabe der in Abschnitt II.2.4 genannten Verkehrsdienste ist gemäß § 8a Abs. 2 Satz 4 PBefG als Gesamtleistung beabsichtigt.

Eigenwirtschaftliche Anträge, die sich nur auf Teilleistungen beziehen, sind nach Maßgabe des § 13 Abs. 2a Satz 2 PBefG zu versagen.


D. Anforderungen an die Verkehrsdienste

Gemäß § 8a Abs. 2 Satz 3 PBefG werden mit dem beabsichtigten ÖDA Anforderungen an die umfassten Verkehrsdienste hinsichtlich Fahrplan, Beförderungsentgelt und Standards festgelegt. Diese mit dem ÖDA verbundenen Anforderungen sind in dem Ergänzenden Dokument des Rheinisch-Bergischen Kreises und der Stadt Leverkusen (einschließlich Anlagen) zu dieser Vorinformation angegeben; darüber hinaus ergeben sich solche Anforderungen aus den jeweils geltenden Nahverkehrsplänen des Rheinisch-Bergischen Kreises und der Stadt Leverkusen.

Das Ergänzende Dokument (einschließlich seiner Anlagen) steht als Download unter folgendem Link zur Verfügung: <https://www.rbk-direkt.de/Dienstleistung.aspx?dlid=4325> ; <https://www.leverkusen.de/rathaus-service/downloads/absicht-vergabe-oeprnv.pdf> Das Ergänzende Dokument sowie der jeweils geltende Nahverkehrsplan des Rheinisch-Bergischen Kreises und der Stadt Leverkusen enthalten verbindliche Anforderungen i.S.v. § 13 Abs. 2a PBefG. Diese sind nach Maßgabe von § 13 Abs. 2a PBefG ausschlaggebend für die Genehmigungsfähigkeit eigenwirtschaftlicher Anträge bzw. führen zur Ablehnung eines hiervon abweichenden eigenwirtschaftlichen Antrags. In diesem Zusammenhang wird darauf hingewiesen, dass die Genehmigungsfähigkeit eines eigenwirtschaftlichen Antrags neben der Dauerhaftigkeit (s.o.) auch voraussetzt,

dass die in dieser Vorabbekanntmachung angegebenen Anforderungen einschließlich der in dem Ergänzenden Dokument angegebenen Anforderungen als Standards nach § 12 Abs. 1a PBefG verbindlich zugesichert werden.

VI.4) **Tag der Absendung dieser Bekanntmachung:**
12/07/2022



Zusätzliche Angaben im Rahmen der Vorinformation

Die Stadt Leverkusen und der Rheinisch-Bergische Kreis beabsichtigen als Aufgabenträger und zuständige Behörden nach § 3 Abs. 1 und 2 des Gesetzes über den öffentlichen Personennahverkehr in Nordrhein-Westfalen i.V.m. § 8a PBefG und Art. 2 lit. c) VO (EG) Nr. 1370/2007 die Inhouse-Vergabe eines öffentlichen Dienstleistungsauftrags über Verkehrsleistungen im öffentlichen Personennahverkehr auf den Linien SB24, SB25 (250), 255, 258 und 278 im Gebiet der Stadt Leverkusen und des Rheinisch-Bergischen Kreises mit abgehenden Linienabschnitten in das Gebiet der Stadt Köln und in das Gebiet der Stadt Solingen. Gemäß Art. 7 Abs. 2 VO (EG) Nr. 1370/2007 haben sie hierzu eine Vorinformation ihrer Vergabeabsicht im EU-Amtsblatt veröffentlicht.

Gemäß § 8a Abs. 2 Satz 3 Personenbeförderungsgesetz (PBefG) gibt die oben genannte Vorinformation zugleich die mit dem beabsichtigten öffentlichen Dienstleistungsauftrag verbundenen Anforderungen an Fahrplan, Beförderungsentgelte und Standards an. Ferner legt die oben genannte Vorinformation gemäß § 8a Abs. 2 Satz 4 PBefG fest, dass eine Vergabe der umfassten Verkehre als Gesamtleistung beabsichtigt ist. Gemäß § 8a Abs. 2 Satz 5 PBefG können die Angaben auch durch Verweis auf weitere öffentlich zugängliche Dokumente geleistet werden, wovon nachfolgend Gebrauch gemacht wird.

Fahrplan

Das zu erbringende Fahrplanangebot ergibt sich aus den nachfolgend dargestellten Fahrplantabellen unter Berücksichtigung folgender Hinweise:

- Die Darstellung zeigt die Fahrplantabellen im Status Quo, die genauen Fahrzeiten können somit bis zum Betriebsbeginn noch planerischen Änderungen unterliegen.
- Das Angebot der Linie SB25 ist noch unter der aktuellen Bezeichnung als Linie 250 dargestellt. Diese Linie soll bis zum Betriebsbeginn montags bis freitags zwischen 6 und 9 Uhr sowie zwischen 12 und 20 Uhr zwischen Leverkusen Mitte und Köln, Breslauer Platz/Hbf auf einen 30-Minuten-Takt verdichtet werden.
- Bei der Linie SB24 soll bis zum Betriebsbeginn der Abschnitt zwischen Hilgen und Wermelskirchen aus der Linie herausgetrennt und in ein neues Angebot „Bergischer Schnellbus“ integriert werden.
- Bei den Linien 258 und 278 werden über diesen öffentlichen Dienstleistungsauftrag nur die in den Fahrplantabellen mit „A“, „B“ oder „X“ gekennzeichneten Fahrten mit Durchbindung auf die Linien 250 und 255 nach Leverkusen bzw. Opladen beauftragt.



SB24

LEV-Mitte ☉ - Opladen, Busbf. - Burscheid - Hilgen - Wermelskirchen

Haltestellen	montags-freitags										samstags						
LEV-Mitte ☉ H01 ab	4.49	5.09	5.29	5.49		19.49	20.29	21.29	22.29	23.29							
Rathaus-Galerie A	4.51	5.11	5.31	5.51		19.51	20.31	21.31	22.31	23.31							
Bahnstadt West	4.59	5.19	5.39	5.59		19.59	20.39	21.39	22.39	23.39							
Opladen Busbf. H4	5.01	5.21	5.41	6.01		20.01	20.41	21.41	22.41	23.41	0.36						
Rennbaumstr.	5.03	5.23	5.43	6.03		20.03	20.43	21.43	22.43	23.43	0.38	7.03	8.03		20.23	21.17	22.17
Am Wasserturm	5.04	5.24	5.44	6.05		20.05	20.44	21.44	22.44	23.44	0.39	7.04	8.04		20.24	21.18	22.18
Am Plattenbusch	5.05	5.25	5.45	6.06		20.06	20.45	21.45	22.45	23.45	0.40	7.05	8.05		20.25	21.19	22.19
Wuppertalstr.	5.06	5.26	5.46	6.07		20.07	20.46	21.46	22.46	23.46	0.41	7.06	8.06		20.26	21.20	22.20
Hüschede	5.07	5.27	5.47	6.08		20.08	20.47	21.47	22.47	23.47	0.42	7.08	8.08		20.28	21.21	22.21
Oberölbach / Abzweig	5.09	5.29	5.49	6.10		20.10	20.49	21.49	22.49	23.49	0.44	7.09	8.09		20.29	21.23	22.23
Muhrgasse	5.10	5.30	5.50	6.11		20.11	20.50	21.50	22.50	23.50	0.45	7.10	8.10		20.30	21.24	22.24
Pattscheid, Bf	5.11	5.31	5.51	6.12		20.12	20.51	21.51	22.51	23.51	0.46	7.11	8.11		20.31	21.25	22.25
Romberg	5.11	5.31	5.51	6.13	alle	20.13	20.51	21.51	22.51	23.51	0.46	7.12	8.12	alle	20.32	21.25	22.25
Lindenstr.	5.12	5.32	5.52	6.14	20	20.14	20.52	21.52	22.52	23.52	0.47	7.13	8.13	20	20.33	21.26	22.26
Nagelsbaum	5.13	5.33	5.53	6.14	Min.	20.14	20.53	21.53	22.53	23.53	0.48	7.13	8.13	Min.	20.33	21.27	22.27
Kuckenberg	5.14	5.34	5.54	6.16		20.16	20.54	21.54	22.54	23.54	0.49	7.15	8.15		20.35	21.28	22.28
Massiefen	5.15	5.35	5.55	6.17		20.17	20.55	21.55	22.55	23.55	0.50	7.16	8.16		20.36	21.29	22.29
Jahnstr.	5.16	5.36	5.56	6.18		20.18	20.56	21.56	22.56	23.56	0.51	7.17	8.17		20.37	21.30	22.30
Friedrich-Goetze-Str.	5.18	5.38	5.58	6.19		20.19	20.58	21.58	22.58	23.58	0.53	7.18	8.18		20.38	21.32	22.32
Goetzerwerk	5.19	5.39	5.59	6.21		20.21	20.59	21.59	22.59	23.59	0.54	7.20	8.20		20.40	21.33	22.33
Burscheid, Hauptstr.	5.19	5.39	5.59	6.22		20.22	20.59	21.59	22.59	23.59	0.54	7.21	8.21		20.41	21.33	22.33
Höhestr.	5.20	5.40	6.00	6.23		20.23	21.00	22.00	23.00	0.00	0.55	7.22	8.22		20.42	21.34	22.34
Kaltenherberg	5.22	5.42	6.02	6.25		20.25	21.02	22.02	23.02	0.02	0.57	7.24	8.24		20.44	21.36	22.36
Linde	5.24	5.44	6.04	6.26		20.26	21.04	22.04	23.04	0.04	0.59	7.25	8.25		20.45	21.38	22.38
Dünweg	5.26	5.46	6.06	6.28		20.28	21.06	22.06	23.06	0.06	1.01	7.27	8.27		20.47	21.40	22.40
Buchenweg	5.27	5.47	6.07	6.29		20.29	21.07	22.07	23.07	0.07	1.02	7.28	8.28		20.48	21.41	22.41
Hilgen, Raiffeisenplatz H2 ↓	5.28	5.48	6.08	6.31		20.31	21.08	22.08	23.08	0.08	1.03	7.30	8.30		20.50	21.42	22.42
Wermelskirchen Busbf. an	5.41	6.01	6.21	6.45		20.45	21.21	22.21	23.21			7.43	8.43		21.03	21.55	22.55

☉ = montags-donnerstags

Haltestellen	sonn- und feiertags			
LEV-Mitte ☉ H01 ab	7.33		22.33	23.33
Rathaus-Galerie A	7.35		22.35	23.35
Bahnstadt West	7.43		22.43	23.43
Opladen Busbf. H4	7.45		22.45	23.45
Rennbaumstr.	7.47		22.47	23.47
Am Wasserturm	7.48		22.48	23.48
Am Plattenbusch	7.49		22.49	23.49
Wuppertalstr.	7.50		22.50	23.50
Hüschede	7.51		22.51	23.51
Oberölbach / Abzweig	7.53		22.53	23.53
Muhrgasse	7.54		22.54	23.54
Pattscheid, Bf	7.55		22.55	23.55
Romberg	7.55	alle	22.55	23.55
Lindenstr.	7.56	60	22.56	23.56
Nagelsbaum	7.57	Min.	22.57	23.57
Kuckenberg	7.58		22.58	23.58
Massiefen	7.59		22.59	23.59
Jahnstr.	8.00		23.00	0.00
Friedrich-Goetze-Str.	8.02		23.02	0.02
Goetzerwerk	8.03		23.03	0.03
Burscheid, Hauptstr.	8.03		23.03	0.03
Höhestr.	8.04		23.04	0.04
Kaltenherberg	8.06		23.06	0.06
Linde	8.08		23.08	0.08
Dünweg	8.10		23.10	0.10
Buchenweg	8.11		23.11	0.11
Hilgen, Raiffeisenplatz H2 ↓	8.12		23.12	0.12
Wermelskirchen Busbf. an	8.25		23.25	

Bus



SB24



Wermelskirchen - Hilgen - Burscheid - Opladen, Busbf. - LEV-Mitte

	montags-freitags										samstags									
Haltestellen																				
Wermelskirchen Busbf. G ab	4.26	5.16	5.36	5.56	6.11		20.51	21.26	22.26	23.26		5.56		8.56		20.36	20.56	21.56	22.56	23.56
Hilgen, Raiffeisenplatz H1	4.39	5.29	5.49	6.09	6.24		21.04	21.39	22.39	23.39	0.09	6.09		9.09		20.49	21.09	22.09	23.09	0.09
Buchenweg	4.40	5.30	5.50	6.10	6.25		21.05	21.40	22.40	23.40	0.10	6.10		9.10		20.50	21.10	22.10	23.10	0.10
Dünweg	4.41	5.31	5.51	6.11	6.26		21.06	21.41	22.41	23.41	0.11	6.11		9.11		20.51	21.11	22.11	23.11	0.11
Linde	4.42	5.32	5.52	6.12	6.27		21.07	21.42	22.42	23.42	0.12	6.12		9.12		20.52	21.12	22.12	23.12	0.12
Kaltenherberg	4.43	5.33	5.53	6.13	6.29		21.09	21.43	22.43	23.43	0.13	6.13		9.13		20.53	21.13	22.13	23.13	0.13
Höhestr.	4.45	5.35	5.55	6.15	6.31		21.11	21.45	22.45	23.45	0.15	6.15		9.15		20.55	21.15	22.15	23.15	0.15
Burscheid, Hauptstr.	4.46	5.36	5.56	6.16	6.32		21.12	21.46	22.46	23.46	0.16	6.16		9.16		20.56	21.16	22.16	23.16	0.16
Goetzewerk	4.47	5.37	5.57	6.17	6.33		21.13	21.47	22.47	23.47	0.17	6.17		9.17		20.57	21.17	22.17	23.17	0.17
Friedrich-Goetze-Str.	4.48	5.38	5.58	6.18	6.34		21.14	21.48	22.48	23.48	0.18	6.18		9.18		20.58	21.18	22.18	23.18	0.18
Jahnstr.	4.49	5.39	5.59	6.19	6.35		21.15	21.49	22.49	23.49	0.19	6.19		9.19		20.59	21.19	22.19	23.19	0.19
Massiefen	4.50	5.40	6.00	6.20	6.36		21.16	21.50	22.50	23.50	0.20	6.20		9.20		21.00	21.20	22.20	23.20	0.20
Kuckenberg	4.51	5.41	6.01	6.21	6.37	alle	21.17	21.51	22.51	23.51	0.21	6.21	alle	9.21	alle	21.01	21.21	22.21	23.21	0.21
Nagelsbaum	4.52	5.42	6.02	6.22	6.38	20	21.18	21.52	22.52	23.52	0.22	6.22	60	9.22	20	21.02	21.22	22.22	23.22	0.22
Lindenstr.	4.52	5.42	6.02	6.22	6.39	Min.	21.19	21.52	22.52	23.52	0.22	6.23	Min.	9.23	Min.	21.03	21.22	22.22	23.22	0.22
Romberg	4.53	5.43	6.03	6.23	6.40		21.20	21.53	22.53	23.53	0.23	6.24		9.24		21.04	21.23	22.23	23.23	0.23
Pattscheid, Bf	4.54	5.44	6.04	6.24	6.41		21.21	21.54	22.54	23.54	0.24	6.25		9.25		21.05	21.24	22.24	23.24	0.24
Muhrgasse	4.55	5.45	6.05	6.25	6.42		21.22	21.55	22.55	23.55	0.25	6.26		9.26		21.06	21.25	22.25	23.25	0.25
Oberölbach / Abzweig	4.55	5.45	6.05	6.25	6.43		21.23	21.55	22.55	23.55	0.25	6.26		9.26		21.06	21.25	22.25	23.25	0.25
Hülscheid	4.57	5.47	6.07	6.27	6.45		21.25	21.57	22.57	23.57	0.27	6.28		9.28		21.08	21.27	22.27	23.27	0.27
Wuppertalstr.	4.58	5.48	6.08	6.28	6.47		21.27	21.58	22.58	23.58	0.28	6.30		9.30		21.10	21.28	22.28	23.28	0.28
Am Plattenbusch	4.59	5.49	6.09	6.29	6.48		21.28	21.59	22.59	23.59	0.29	6.31		9.31		21.11	21.29	22.29	23.29	0.29
Am Wasserturm	5.00	5.50	6.10	6.30	6.49		21.29	22.00	23.00	0.00	0.30	6.32		9.32		21.12	21.30	22.30	23.30	0.30
Talstr.	5.01	5.51	6.11	6.31	6.51		21.31	22.01	23.01	0.01	0.31	6.34		9.34		21.14	21.31	22.31	23.31	0.31
Opladen Busbf. H7	5.06	5.56	6.16	6.36	6.56		21.36	22.06	23.06	0.06	0.36	6.39		9.39		21.19	21.36	22.36	23.36	0.36
Bahnstadt West	5.08	5.58	6.18	6.38	6.58		21.38	22.08	23.08			6.41		9.41		21.21	21.38	22.38	23.38	
Rathaus-Galerie C	5.16	6.06	6.26	6.46	7.06		21.46	22.16	23.16			6.49		9.49		21.29	21.46	22.46	23.46	
LEV-Mitte	an	5.18	6.08	6.28	6.48	7.08	21.48	22.18	23.18			6.51		9.51		21.31	21.48	22.48	23.48	
sonn- und feiertags																				
Haltestellen																				
Wermelskirchen Busbf. G ab	7.26			22.26	23.26															
Hilgen, Raiffeisenplatz H1	7.39			22.39	23.39															
Buchenweg	7.40			22.40	23.40															
Dünweg	7.41			22.41	23.41															
Linde	7.42			22.42	23.42															
Kaltenherberg	7.43			22.43	23.43															
Höhestr.	7.45			22.45	23.45															
Burscheid, Hauptstr.	7.46			22.46	23.46															
Goetzewerk	7.47			22.47	23.47															
Friedrich-Goetze-Str.	7.48			22.48	23.48															
Jahnstr.	7.49			22.49	23.49															
Massiefen	7.50			22.50	23.50															
Kuckenberg	7.51	alle		22.51	23.51															
Nagelsbaum	7.52	60		22.52	23.52															
Lindenstr.	7.52	Min.		22.52	23.52															
Romberg	7.53			22.53	23.53															
Pattscheid, Bf	7.54			22.54	23.54															
Muhrgasse	7.55			22.55	23.55															
Oberölbach / Abzweig	7.55			22.55	23.55															
Hülscheid	7.57			22.57	23.57															
Wuppertalstr.	7.58			22.58	23.58															
Am Plattenbusch	7.59			22.59	23.59															
Am Wasserturm	8.00			23.00	0.00															
Talstr.	8.01			23.01	0.01															
Opladen Busbf. H7	8.06			23.06	0.06															
Bahnstadt West	8.08			23.08																
Rathaus-Galerie C	8.16			23.16																
LEV-Mitte	an	8.18		23.18																

Bus



		montags-freitags																
Haltestellen					*	Ⓐ		Ⓐ		Ⓐ		Ⓐ		Ⓐ		Ⓐ		
Breslauer Platz/Hbf D	ab																	
Heumarkt C																		
Bf Deutz/Messeplatz D																		
Im Rheinpark																		
Thermalbad																		
Auenweg																		
Windmühlenstr.																		
K.-Mühl.,Wiener Platz C																		
Von-Lohe-Str.																		
Moses-Hess-Str.																		
Stammheimer Ring																		
Flittard Süd																		
Flittarder Feld																		
CHEMPARK Löwe																		
CHEMPARK Tor 1																		
Manforter Str.																		
LEV-Mitte H09																		
Rathaus-Galerie A																		
Wilhelmstr.																		
Schillerstr.																		
Opladen Busbf. H11																		
Gerhart-Hauptmann-Str.																		
Berliner Platz																		
Am Frankenberg																		
Ulrichstr.																		
Im Staderfeld																		
Sandstr./Bahnübergang																		
Sternstr.																		
Rothenberg																		
Trompete																		
Stoss																		
Wallgraben																		
Poststr.																		
Leichlingen Bahnhof A																		
Leichlingen Busbf. A																		
Schulzentrum																		
Unterberg																		
Kradenpuhl																		
Nesselrath																		
Haasenmühle																		
Schirpenbruch																		
Kohlsberg Abzw.																		
Aufderhöhe Brücke																		
Neuenhaus																		
Höhscheider Hof																		
Bauernmannskulle																		
Lindenhof																		
Erfer Str.																		
Weeger Hof																		
Technologiezentrum																		
Grünwald Bf																		
Birker Str.																		
Solingen, Graf-Wilhelm-Platz	an																	

Diese Linie kann bei Großveranstaltungen in der Stadt Köln umgeleitet oder abgebunden werden.
 * = fährt als Linie 251 über Opladen weiter nach Leichlingen. Ⓐ = fährt als Linie 258 nach Hilgen

Bus



250

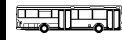


Köln Hbf - LEV-Mitte - Opladen Busbf. - Leichlingen - Solingen, Graf-Wilhelm-Platz

		montags-freitags																
Haltestellen			Ⓐ		Ⓐ		Ⓐ		Ⓐ		Ⓐ		Ⓐ		Ⓐ	ⓧ		
Breslauer Platz/Hbf D	ab	14.11		15.11		16.11		17.11		18.11		19.11		20.11		21.11		22.11
Heumarkt C		14.14		15.14		16.14		17.14		18.14		19.14		20.14		21.14		22.14
Bf Deutz/Messeplatz D		14.19		15.19		16.19		17.19		18.19		19.19		20.19		21.19		22.19
Im Rheinpark		14.20		15.20		16.20		17.20		18.20		19.20		20.20		21.20		22.20
Thermalbad		14.22		15.22		16.22		17.22		18.22		19.22		20.22		21.22		22.22
Auenweg		14.24		15.24		16.24		17.24		18.24		19.24		20.24		21.24		22.24
Windmühlenstr.		14.25		15.25		16.25		17.25		18.25		19.25		20.25		21.25		22.25
K.-Mühl.,Wiener Platz C		14.29		15.29		16.29		17.29		18.29		19.29		20.29		21.29		22.29
Von-Lohe-Str.		14.32		15.32		16.32		17.32		18.32		19.32		20.32		21.32		22.32
Moses-Hess-Str.		14.35		15.35		16.35		17.35		18.35		19.35		20.35		21.35		22.35
Stammheimer Ring		14.36		15.36		16.36		17.36		18.36		19.36		20.36		21.36		22.36
Flittard Süd		14.38		15.38		16.38		17.38		18.38		19.38		20.38		21.38		22.38
Flittard Feld		14.40		15.40		16.40		17.40		18.40		19.40		20.40		21.40		22.40
CHEMPARK Löwe		14.42		15.42		16.42		17.42		18.42		19.42		20.42		21.42		22.42
CHEMPARK Tor 1		14.43		15.43		16.43		17.43		18.43		19.43		20.43		21.43		22.43
Manforter Str.		14.45		15.45		16.45		17.45		18.45		19.45		20.45		21.45		22.45
LEV-Mitte H09		14.49	15.19	15.49	16.19	16.49	17.19	17.49	18.19	18.49	19.19	19.49	20.19	20.49	21.19	21.49	22.19	22.49
Rathaus-Galerie A		14.51	15.21	15.51	16.21	16.51	17.21	17.51	18.21	18.51	19.21	19.51	20.21	20.51	21.21	21.51	22.21	22.51
Wilhelmstr.		14.58	15.28	15.58	16.28	16.58	17.28	17.58	18.28	18.58	19.28	19.58	20.28	20.58	21.28	21.58	22.28	22.58
Schillerstr.		15.00	15.30	16.00	16.30	17.00	17.30	18.00	18.30	19.00	19.30	20.00	20.30	21.00	21.30	22.00	22.30	23.00
Opladen Busbf. H11		15.02	15.32	16.02	16.32	17.02	17.32	18.02	18.32	19.02	19.32	20.02	20.32	21.02	21.32	22.02	22.32	23.02
Gerhart-Hauptmann-Str.		15.04	15.34	16.04	16.34	17.04	17.34	18.04	18.34	19.04	19.34	20.04	20.34	21.04	21.34	22.04	22.34	23.04
Berliner Platz		15.05	15.35	16.05	16.35	17.05	17.35	18.05	18.35	19.05	19.35	20.05	20.35	21.05	21.35	22.05	22.35	23.05
Am Frankenberg		15.07	15.37	16.07	16.37	17.07	17.37	18.07	18.37	19.07	19.37	20.07	20.37	21.07	21.37	22.07	22.37	23.07
Ulrichstr.		15.08	15.38	16.08	16.38	17.08	17.38	18.08	18.38	19.08	19.38	20.08	20.38	21.08	21.38	22.08	22.38	23.08
Im Staderfeld		15.09	15.39	16.09	16.39	17.09	17.39	18.09	18.39	19.09	19.39	20.09	20.39	21.09	21.39	22.09	22.39	23.09
Sandstr./Bahnübergang		15.10	15.40	16.10	16.40	17.10	17.40	18.10	18.40	19.10	19.40	20.10	20.40	21.10	21.40	22.10	22.40	23.10
Sternstr.		15.11	15.41	16.11	16.41	17.11	17.41	18.11	18.41	19.11	19.41	20.11	20.41	21.11	21.41	22.11	22.41	23.11
Rothenberg		15.12	15.42	16.12	16.42	17.12	17.42	18.12	18.42	19.12	19.42	20.12	20.42	21.12	21.42	22.12	22.42	23.12
Trompete		15.13	15.43	16.13	16.43	17.13	17.43	18.13	18.43	19.13	19.43	20.13	20.43	21.13	21.43	22.13	22.43	23.13
Stoss		15.15	15.45	16.15	16.45	17.15	17.45	18.15	18.45	19.15	19.45	20.15	20.45	21.15	21.45	22.15	22.45	23.15
Wallgraben		15.17	15.47	16.17	16.47	17.17	17.47	18.17	18.47	19.17	19.47	20.17	20.47	21.17	21.47	22.17	22.47	23.17
Poststr.			15.48		16.48		17.48		18.48		19.48		20.48		21.48		22.48	
Leichlingen Bahnhof A			15.50		16.50		17.50		18.50		19.50		20.50		21.50		22.50	
Leichlingen Busbf. A		15.21		16.21		17.21		18.21		19.21		20.21		21.21		22.21		23.21
Schulzentrum		15.23		16.23		17.23		18.23		19.23		20.23		21.23		22.23		23.23
Unterberg		15.24		16.24		17.24		18.24		19.24		20.24		21.24		22.24		23.24
Kradenpuhl		15.25		16.25		17.25		18.25		19.25		20.25		21.25		22.25		23.25
Nesselrath		15.26		16.26		17.26		18.26		19.26		20.26		21.26		22.26		23.26
Haasenmühle		15.27		16.27		17.27		18.27		19.27		20.27		21.27		22.27		23.27
Schirpenbruch		15.29		16.29		17.29		18.29		19.29		20.29		21.29		22.29		23.29
Kohlsberg Abzw.		15.30		16.30		17.30		18.30		19.30		20.30		21.30		22.30		23.30
Aufderhöhe Brücke		15.31		16.31		17.31		18.31		19.31		20.31		21.31		22.31		23.31
Neuenhaus		15.33		16.33		17.33		18.33		19.33		20.33		21.33		22.33		23.33
Höhscheider Hof		15.34		16.34		17.34		18.34		19.34		20.34		21.34		22.34		23.34
Bauernmannskulle		15.35		16.35		17.35		18.35		19.35		20.35		21.35		22.35		23.35
Lindenhof		15.36		16.36		17.36		18.36		19.36		20.36		21.36		22.36		23.36
Erfer Str.		15.37		16.37		17.37		18.37		19.37		20.37		21.37		22.37		23.37
Weeger Hof		15.38		16.38		17.38		18.38		19.38		20.38		21.38		22.38		23.38
Technologiezentrum		15.39		16.39		17.39		18.39		19.39		20.39		21.39		22.39		23.39
Grünwald Bf		15.40		16.40		17.40		18.40		19.40		20.40		21.40		22.40		23.40
Birker Str.		15.41		16.41		17.41		18.41		19.41		20.41		21.41		22.41		23.41
Solingen, Graf-Wilhelm-Platz	an	15.47		16.47		17.47		18.47		19.47		20.47		21.47		22.47		23.47

Diese Linie kann bei Großveranstaltungen in der Stadt Köln umgeleitet oder abgebunden werden.
 ⓧ = nur freitags Ⓐ = fährt als Linie 258 nach Hilgen

Bus



		samstags																			
Haltestellen																					
Breslauer Platz/Hbf D	ab					8.11	9.11	10.11	11.11	12.11	13.11	14.11	15.11								
Heumarkt C						8.14	9.14	10.14	11.14	12.14	13.14	14.14	15.14								
Bf Deutz/Messeplatz D						8.19	9.19	10.19	11.19	12.19	13.19	14.19	15.19								
Im Rheinpark						8.20	9.20	10.20	11.20	12.20	13.20	14.20	15.20								
Thermalbad						8.22	9.22	10.22	11.22	12.22	13.22	14.22	15.22								
Auenweg						8.24	9.24	10.24	11.24	12.24	13.24	14.24	15.24								
Windmühlenstr.						8.25	9.25	10.25	11.25	12.25	13.25	14.25	15.25								
K.-Mühl.,Wiener Platz U C						8.29	9.29	10.29	11.29	12.29	13.29	14.29	15.29								
Von-Lohe-Str.						8.32	9.32	10.32	11.32	12.32	13.32	14.32	15.32								
Moses-Hess-Str.						8.35	9.35	10.35	11.35	12.35	13.35	14.35	15.35								
Stammheimer Ring						8.36	9.36	10.36	11.36	12.36	13.36	14.36	15.36								
Flittard Süd						8.38	9.38	10.38	11.38	12.38	13.38	14.38	15.38								
Flittarder Feld						8.40	9.40	10.40	11.40	12.40	13.40	14.40	15.40								
CHEMPARK Löwe						8.42	9.42	10.42	11.42	12.42	13.42	14.42	15.42								
CHEMPARK Tor 1						8.43	9.43	10.43	11.43	12.43	13.43	14.43	15.43								
Manforter Str.						8.45	9.45	10.45	11.45	12.45	13.45	14.45	15.45								
LEV-Mitte S H09		6.49	7.19	7.49	8.19	8.49	9.19	9.49	10.19	10.49	11.19	11.49	12.19	12.49	13.19	13.49	14.19	14.49	15.19	15.49	
Rathaus-Galerie A		6.51	7.21	7.51	8.21	8.51	9.21	9.51	10.21	10.51	11.21	11.51	12.21	12.51	13.21	13.51	14.21	14.51	15.21	15.51	
Wilhelmstr.		6.58	7.28	7.58	8.28	8.58	9.28	9.58	10.28	10.58	11.28	11.58	12.28	12.58	13.28	13.58	14.28	14.58	15.28	15.58	
Schillerstr.		7.00	7.30	8.00	8.30	9.00	9.30	10.00	10.30	11.00	11.30	12.00	12.30	13.00	13.30	14.00	14.30	15.00	15.30	16.00	
Opladen Busbf. H11		6.13	7.02	7.32	8.02	8.32	9.02	9.32	10.02	10.32	11.02	11.32	12.02	12.32	13.02	13.32	14.02	14.32	15.02	15.32	16.02
Gerhart-Hauptmann-Str.		6.15	7.04	7.34	8.04	8.34	9.04	9.34	10.04	10.34	11.04	11.34	12.04	12.34	13.04	13.34	14.04	14.34	15.04	15.34	16.04
Berliner Platz		6.16	7.05	7.35	8.05	8.35	9.05	9.35	10.05	10.35	11.05	11.35	12.05	12.35	13.05	13.35	14.05	14.35	15.05	15.35	16.05
Am Frankenbergring		6.18	7.07	7.37	8.07	8.37	9.07	9.37	10.07	10.37	11.07	11.37	12.07	12.37	13.07	13.37	14.07	14.37	15.07	15.37	16.07
Ulrichstr.		6.19	7.08	7.38	8.08	8.38	9.08	9.38	10.08	10.38	11.08	11.38	12.08	12.38	13.08	13.38	14.08	14.38	15.08	15.38	16.08
Im Staderfeld		6.20	7.09	7.39	8.09	8.39	9.09	9.39	10.09	10.39	11.09	11.39	12.09	12.39	13.09	13.39	14.09	14.39	15.09	15.39	16.09
Sandstr./Bahnübergang		6.20	7.10	7.40	8.10	8.40	9.10	9.40	10.10	10.40	11.10	11.40	12.10	12.40	13.10	13.40	14.10	14.40	15.10	15.40	16.10
Sternstr.		6.21	7.11	7.41	8.11	8.41	9.11	9.41	10.11	10.41	11.11	11.41	12.11	12.41	13.11	13.41	14.11	14.41	15.11	15.41	16.11
Rothenberg		6.22	7.12	7.42	8.12	8.42	9.12	9.42	10.12	10.42	11.12	11.42	12.12	12.42	13.12	13.42	14.12	14.42	15.12	15.42	16.12
Trompete		6.23	7.13	7.43	8.13	8.43	9.13	9.43	10.13	10.43	11.13	11.43	12.13	12.43	13.13	13.43	14.13	14.43	15.13	15.43	16.13
Stoss		6.25	7.15	7.45	8.15	8.45	9.15	9.45	10.15	10.45	11.15	11.45	12.15	12.45	13.15	13.45	14.15	14.45	15.15	15.45	16.15
Wallgraben		6.27	7.17	7.47	8.17	8.47	9.17	9.47	10.17	10.47	11.17	11.47	12.17	12.47	13.17	13.47	14.17	14.47	15.17	15.47	16.17
Poststr.				7.48	8.48	9.48	10.48	11.48	12.48	13.48	14.48	15.48									
Leichlingen Bahnhof A				7.50	8.50	9.50	10.50	11.50	12.50	13.50	14.50	15.50									
Leichlingen Busbf. A		6.31	7.21	8.21	9.21	10.21	11.21	12.21	13.21	14.21	15.21	16.21									
Schulzentrum		6.33	7.23	8.23	9.23	10.23	11.23	12.23	13.23	14.23	15.23	16.23									
Unterberg		6.34	7.24	8.24	9.24	10.24	11.24	12.24	13.24	14.24	15.24	16.24									
Kradenpuhl		6.35	7.25	8.25	9.25	10.25	11.25	12.25	13.25	14.25	15.25	16.25									
Nesselrath		6.36	7.26	8.26	9.26	10.26	11.26	12.26	13.26	14.26	15.26	16.26									
Haasenmühle		6.37	7.27	8.27	9.27	10.27	11.27	12.27	13.27	14.27	15.27	16.27									
Schirpenbruch		6.38	7.29	8.29	9.29	10.29	11.29	12.29	13.29	14.29	15.29	16.29									
Kohlsberg Abzw.		6.39	7.30	8.30	9.30	10.30	11.30	12.30	13.30	14.30	15.30	16.30									
Aufderhöhe Brücke		6.40	7.31	8.31	9.31	10.31	11.31	12.31	13.31	14.31	15.31	16.31									
Neuenhaus		6.42	7.33	8.33	9.33	10.33	11.33	12.33	13.33	14.33	15.33	16.33									
Höhscheider Hof		6.43	7.34	8.34	9.34	10.34	11.34	12.34	13.34	14.34	15.34	16.34									
Bauernmannskulle		6.44	7.35	8.35	9.35	10.35	11.35	12.35	13.35	14.35	15.35	16.35									
Lindenhof		6.45	7.36	8.36	9.36	10.36	11.36	12.36	13.36	14.36	15.36	16.36									
Erfer Str.		6.46	7.37	8.37	9.37	10.37	11.37	12.37	13.37	14.37	15.37	16.37									
Weeger Hof		6.47	7.38	8.38	9.38	10.38	11.38	12.38	13.38	14.38	15.38	16.38									
Technologiezentrum		6.48	7.39	8.39	9.39	10.39	11.39	12.39	13.39	14.39	15.39	16.39									
Grünwald Bf		6.49	7.40	8.40	9.40	10.40	11.40	12.40	13.40	14.40	15.40	16.40									
Birker Str.		6.50	7.41	8.41	9.41	10.41	11.41	12.41	13.41	14.41	15.41	16.41									
Solingen, Graf-Wilhelm-Platz	an	6.56	7.47	8.47	9.47	10.47	11.47	12.47	13.47	14.47	15.47	16.47									

Diese Linie kann bei Großveranstaltungen in der Stadt Köln umgeleitet oder abgebunden werden.
 (A) = fährt als Linie 258 nach Hilgen

Bus



250

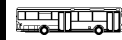


Köln Hbf U S - LEV-Mitte S - Opladen Busbf. - Leichlingen - Solingen, Graf-Wilhelm-Platz

Haltestellen	samstags											sonn- und feiertags							
	Ⓐ		Ⓐ		Ⓐ		Ⓐ		Ⓐ		Ⓐ								
Breslauer Platz/Hbf D ab	16.11		17.11		18.11		19.11		20.11		21.11		22.11		9.12	20.12			
Heumarkt C	16.14		17.14		18.14		19.14		20.14		21.14		22.14		9.15	20.15			
Bf Deutz/Messeplatz D	16.19		17.19		18.19		19.19		20.19		21.19		22.19		9.19	20.19			
Im Rheinpark	16.20		17.20		18.20		19.20		20.20		21.20		22.20		9.20	20.20			
Thermalbad	16.22		17.22		18.22		19.22		20.22		21.22		22.22		9.22	20.22			
Auenweg	16.24		17.24		18.24		19.24		20.24		21.24		22.24		9.24	20.24			
Windmühlenstr.	16.25		17.25		18.25		19.25		20.25		21.25		22.25		9.25	20.25			
K.-Mühl.,Wiener Platz U C	16.29		17.29		18.29		19.29		20.29		21.29		22.29		9.29	20.29			
Von-Lohe-Str.	16.32		17.32		18.32		19.32		20.32		21.32		22.32		9.32	20.32			
Moses-Hess-Str.	16.35		17.35		18.35		19.35		20.35		21.35		22.35		9.35	20.35			
Stammheimer Ring	16.36		17.36		18.36		19.36		20.36		21.36		22.36		9.36	20.36			
Flittard Süd	16.38		17.38		18.38		19.38		20.38		21.38		22.38		9.38	20.38			
Flittarder Feld	16.40		17.40		18.40		19.40		20.40		21.40		22.40		9.40	20.40			
CHEMPARK Löwe	16.42		17.42		18.42		19.42		20.42		21.42		22.42		9.41	20.41			
CHEMPARK Tor 1	16.43		17.43		18.43		19.43		20.43		21.43		22.43		9.42	20.42			
Manforter Str.	16.45		17.45		18.45		19.45		20.45		21.45		22.45		9.44	20.44			
LEV-Mitte S H09	16.19	16.49	17.19	17.49	18.19	18.49	19.19	19.49	20.20	20.50	21.20	21.50	22.20	22.50	9.48	20.48			
Rathaus-Galerie A	16.21	16.51	17.21	17.51	18.21	18.51	19.21	19.51	20.22	20.52	21.22	21.52	22.22	22.52	9.50	20.50			
Wilhelmstr.	16.28	16.58	17.28	17.58	18.28	18.58	19.28	19.58	20.29	20.59	21.29	21.59	22.29	22.59	9.57	20.57			
Schillerstr.	16.30	17.00	17.30	18.00	18.30	19.00	19.30	20.00	20.31	21.01	21.31	22.01	22.31	23.01	9.59	20.59			
Opladen Busbf. H11	16.32	17.02	17.32	18.02	18.32	19.02	19.32	20.02	20.33	21.03	21.33	22.03	22.33	23.03	7.01	8.01	9.01	10.01	21.01
Gerhart-Hauptmann-Str.	16.34	17.04	17.34	18.04	18.34	19.04	19.34	20.04	20.35	21.05	21.35	22.05	22.35	23.05	7.03	8.03	9.03	10.03	21.03
Berliner Platz	16.35	17.05	17.35	18.05	18.35	19.05	19.35	20.05	20.36	21.06	21.36	22.06	22.36	23.06	7.04	8.04	9.04	10.04	21.04
Am Frankenberg	16.37	17.07	17.37	18.07	18.37	19.07	19.37	20.07	20.38	21.08	21.38	22.08	22.38	23.08	7.06	8.06	9.06	10.06	21.06
Ulrichstr.	16.38	17.08	17.38	18.08	18.38	19.08	19.38	20.08	20.39	21.09	21.39	22.09	22.39	23.09	7.07	8.07	9.07	10.07	21.07
Im Staderfeld	16.39	17.09	17.39	18.09	18.39	19.09	19.39	20.09	20.40	21.10	21.40	22.10	22.40	23.10	7.08	8.08	9.08	10.08	alle 21.08
Sandstr./Bahnübergang	16.40	17.10	17.40	18.10	18.40	19.10	19.40	20.10	20.41	21.10	21.41	22.10	22.41	23.10	7.08	8.08	9.08	10.08	60 21.08
Sternstr.	16.41	17.11	17.41	18.11	18.41	19.11	19.41	20.11	20.41	21.11	21.41	22.11	22.41	23.11	7.09	8.09	9.09	10.09	Min. 21.09
Rothenberg	16.42	17.12	17.42	18.12	18.42	19.12	19.42	20.12	20.42	21.12	21.42	22.12	22.42	23.12	7.10	8.10	9.10	10.10	21.10
Trompete	16.43	17.13	17.43	18.13	18.43	19.13	19.43	20.13	20.43	21.13	21.43	22.13	22.43	23.13	7.11	8.11	9.11	10.11	21.11
Stoss	16.45	17.15	17.45	18.15	18.45	19.15	19.45	20.15	20.45	21.15	21.45	22.15	22.45	23.15	7.13	8.13	9.13	10.13	21.13
Wallgraben	16.47	17.17	17.47	18.17	18.47	19.17	19.47	20.17	20.47	21.17	21.47	22.17	22.47	23.17	7.15	8.15	9.15	10.15	21.15
Poststr.	16.48		17.48		18.48		19.48		20.48		21.48		22.48						
Leichlingen Bahnhof A	16.50		17.50		18.50		19.50		20.50		21.50		22.50						
Leichlingen Busbf. A		17.21		18.21		19.21		20.21		21.21		22.21		23.21	7.19	8.19	9.19	10.19	21.19
Schulzentrum		17.23		18.23		19.23		20.23		21.23		22.23		23.23	7.21	8.21	9.21	10.21	21.21
Unterberg		17.24		18.24		19.24		20.24		21.24		22.24		23.24	7.22	8.22	9.22	10.22	21.22
Kradenpuhl		17.25		18.25		19.25		20.25		21.25		22.25		23.25	7.23	8.23	9.23	10.23	21.23
Nesselrath		17.26		18.26		19.26		20.26		21.26		22.26		23.26	7.24	8.24	9.24	10.24	21.24
Haasenmühle		17.27		18.27		19.27		20.27		21.27		22.27		23.27	7.25	8.25	9.25	10.25	21.25
Schirpenbruch		17.29		18.29		19.29		20.29		21.29		22.29		23.29	7.26	8.26	9.26	10.26	21.26
Kohlsberg Abzw.		17.30		18.30		19.30		20.30		21.30		22.30		23.30	7.27	8.27	9.27	10.27	21.27
Aufderhöhe Brücke		17.31		18.31		19.31		20.31		21.31		22.31		23.31	7.28	8.28	9.28	10.28	21.28
Neuenhaus		17.33		18.33		19.33		20.33		21.33		22.33		23.33	7.30	8.30	9.30	10.30	21.30
Höhscheider Hof		17.34		18.34		19.34		20.34		21.34		22.34		23.34	7.31	8.31	9.31	10.31	21.31
Bauernmannskulle		17.35		18.35		19.35		20.35		21.35		22.35		23.35	7.32	8.32	9.32	10.32	21.32
Lindenhof		17.36		18.36		19.36		20.36		21.36		22.36		23.36	7.33	8.33	9.33	10.33	21.33
Erfer Str.		17.37		18.37		19.37		20.37		21.37		22.37		23.37	7.34	8.34	9.34	10.34	21.34
Weeger Hof		17.38		18.38		19.38		20.38		21.38		22.38		23.38	7.35	8.35	9.35	10.35	21.35
Technologiezentrum		17.39		18.39		19.39		20.39		21.39		22.39		23.39	7.36	8.36	9.36	10.36	21.36
Grünwald Bf		17.40		18.40		19.40		20.40		21.40		22.40		23.40	7.37	8.37	9.37	10.37	21.37
Birker Str.		17.41		18.41		19.41		20.41		21.41		22.41		23.41	7.38	8.38	9.38	10.38	21.38
Solingen, Graf-Wilhelm-Platz an		17.47		18.47		19.47		20.47		21.47		22.47		23.47	7.44	8.44	9.44	10.44	21.44

Ⓐ = fährt als Linie 258 nach Hilgen

Diese Linie kann bei Großveranstaltungen in der Stadt Köln umgeleitet oder abgebunden werden.



	montags-freitags																			
Haltestellen	A		A		A	D		A		A		A		A		A		A		
Solingen, Graf-Wilhelm-Platz H2a ab		5.15		6.10				7.10		8.10		9.10		10.10		11.10		12.10		13.10
Birker Str.		5.16		6.12				7.12		8.12		9.12		10.12		11.12		12.12		13.12
Grünwald Bf		5.17		6.14				7.14		8.14		9.14		10.14		11.14		12.14		13.14
Technologiezentrum		5.18		6.15				7.15		8.15		9.15		10.15		11.15		12.15		13.15
Weeger Hof		5.19		6.16				7.16		8.16		9.16		10.16		11.16		12.16		13.16
Erfer Str.		5.20		6.17				7.17		8.17		9.17		10.17		11.17		12.17		13.17
Lindenhof		5.21		6.18				7.18		8.18		9.18		10.18		11.18		12.18		13.18
Bauermannskulle		5.23		6.20				7.20		8.20		9.20		10.20		11.20		12.20		13.20
Höhscheider Hof		5.24		6.21				7.21		8.21		9.21		10.21		11.21		12.21		13.21
Neuenhaus		5.25		6.22				7.22		8.22		9.22		10.22		11.22		12.22		13.22
Aufderhöhe Brücke		5.27		6.24				7.24		8.24		9.24		10.24		11.24		12.24		13.24
Kohlsberg Abzw.		5.28		6.25				7.25		8.25		9.25		10.25		11.25		12.25		13.25
Schirpenbruch		5.29		6.26				7.26		8.26		9.26		10.26		11.26		12.26		13.26
Haasenmühle		5.30		6.28				7.28		8.28		9.28		10.28		11.28		12.28		13.28
Nesselrath		5.31		6.29				7.29		8.29		9.29		10.29		11.29		12.29		13.29
Kradenpuhl		5.32		6.30				7.30		8.30		9.30		10.30		11.30		12.30		13.30
Unterberg		5.33		6.31				7.31		8.31		9.31		10.31		11.31		12.31		13.31
Schulzentrum		5.34		6.32				7.32		8.32		9.32		10.32		11.32		12.32		13.32
Leichlingen Busbf. A		5.38		6.36			7.16	7.36		8.36		9.36		10.36		11.36		12.36		13.36
Leichlingen Bahnhof A	5.07		6.07		7.05			8.05		9.05		10.05		11.05		12.05		13.05		14.05
Poststr.	5.09		6.09		7.07			8.07		9.07		10.07		11.07		12.07		13.07		14.07
Wallgraben	5.10	5.40	6.10	6.38	7.08	7.18	7.38	8.08	8.38	9.08	9.38	10.08	10.38	11.08	11.38	12.08	12.38	13.08	13.38	14.08
Stoss	5.12	5.42	6.12	6.40	7.10	7.20	7.40	8.10	8.40	9.10	9.40	10.10	10.40	11.10	11.40	12.10	12.40	13.10	13.40	14.10
Trompete	5.14	5.44	6.14	6.42	7.12	7.22	7.42	8.12	8.42	9.12	9.42	10.12	10.42	11.12	11.42	12.12	12.42	13.12	13.42	14.12
Rothenberg	5.15	5.45	6.15	6.43	7.13	7.23	7.43	8.13	8.43	9.13	9.43	10.13	10.43	11.13	11.43	12.13	12.43	13.13	13.43	14.13
Sandstr./Bahnübergang	5.16	5.46	6.16	6.45	7.15	7.25	7.45	8.15	8.45	9.15	9.45	10.15	10.45	11.15	11.45	12.15	12.45	13.15	13.45	14.15
Im Staderfeld	5.17	5.47	6.17	6.46	7.16	7.26	7.46	8.16	8.46	9.16	9.46	10.16	10.46	11.16	11.46	12.16	12.46	13.16	13.46	14.16
Ulrichstr.	5.18	5.48	6.18	6.47	7.17	7.27	7.47	8.17	8.47	9.17	9.47	10.17	10.47	11.17	11.47	12.17	12.47	13.17	13.47	14.17
Am Frankenberg	5.19	5.49	6.19	6.48	7.18	7.28	7.48	8.18	8.48	9.18	9.48	10.18	10.48	11.18	11.48	12.18	12.48	13.18	13.48	14.18
Berliner Platz	5.21	5.51	6.21	6.50	7.20	7.30	7.50	8.20	8.50	9.20	9.50	10.20	10.50	11.20	11.50	12.20	12.50	13.20	13.50	14.20
Gerhart-Hauptmann-Str.	5.22	5.52	6.22	6.51	7.21	7.31	7.51	8.21	8.51	9.21	9.51	10.21	10.51	11.21	11.51	12.21	12.51	13.21	13.51	14.21
Opladen Busbf. H9	5.26	5.56	6.26	6.55	7.25	7.35	7.55	8.25	8.55	9.25	9.55	10.25	10.55	11.25	11.55	12.25	12.55	13.25	13.55	14.25
Schillerstr.	5.28	5.58	6.28	6.57	7.27		7.57	8.27	8.57	9.27	9.57	10.27	10.57	11.27	11.57	12.27	12.57	13.27	13.57	14.27
Wilhelmstr.	5.29	5.59	6.29	6.58	7.28		7.58	8.28	8.58	9.28	9.58	10.28	10.58	11.28	11.58	12.28	12.58	13.28	13.58	14.28
Rathaus-Galerie C	5.35	6.05	6.35	7.04	7.34		8.04	8.34	9.04	9.34	10.04	10.34	11.04	11.34	12.04	12.34	13.04	13.34	14.04	14.34
LEV-Mitte H15	5.38	6.08	6.38	7.07	7.37		8.07	8.37	9.07	9.37	10.07	10.37	11.07	11.37	12.07	12.37	13.07	13.37	14.07	14.37
Mantorfer Str.	6.10		7.10				8.10		9.10		10.10		11.10		12.10		13.10		14.10	
CHEMPARK Tor 1	6.11		7.11				8.11		9.11		10.11		11.11		12.11		13.11		14.11	
CHEMPARK Löwe	6.12		7.12				8.12		9.12		10.12		11.12		12.12		13.12		14.12	
Flittarder Feld	6.14		7.14				8.14		9.14		10.14		11.14		12.14		13.14		14.14	
Flittard Süd	6.16		7.16				8.16		9.16		10.16		11.16		12.16		13.16		14.16	
Stammheimer Ring	6.18		7.18				8.18		9.18		10.18		11.18		12.18		13.18		14.18	
Moses-Hess-Str.	6.19		7.19				8.19		9.19		10.19		11.19		12.19		13.19		14.19	
Von-Lohe-Str.	6.22		7.22				8.22		9.22		10.22		11.22		12.22		13.22		14.22	
K.-Mühl.,Wiener Platz D	6.25		7.26				8.26		9.26		10.26		11.26		12.26		13.26		14.26	
Windmühlenstr.	6.27		7.28				8.28		9.28		10.28		11.28		12.28		13.28		14.28	
Auenweg	6.28		7.29				8.29		9.29		10.29		11.29		12.29		13.29		14.29	
Thermalbad	6.30		7.31				8.31		9.31		10.31		11.31		12.31		13.31		14.31	
Im Rheinpark	6.31		7.32				8.32		9.32		10.32		11.32		12.32		13.32		14.32	
Bf Deutz/Messeplatz E	6.32		7.33				8.33		9.33		10.33		11.33		12.33		13.33		14.33	
Heumarkt D	6.37		7.38				8.38		9.38		10.38		11.38		12.38		13.38		14.38	
Breslauer Platz/Hbf an	6.45		7.46				8.46		9.46		10.46		11.46		12.46		13.46		14.46	

Diese Linie kann bei Großveranstaltungen in der Stadt Köln umgeleitet oder abgebunden werden.

= Diese Haltestelle dient nur dem Ausstieg.

= kommt als Linie 258 aus Hilgen

= nur an Schultagen

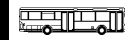
Bus



		montags-freitags																		
Haltestellen			Ⓐ		Ⓐ		Ⓐ		Ⓐ		Ⓐ		Ⓐ		Ⓐ		Ⓐ		Ⓐ	
Solingen, Graf-Wilhelm-Platz H2a	ab	14.10		15.10		16.10		17.10		18.10		19.10		20.10		21.10		22.10		23.10
Birker Str.		14.12		15.12		16.12		17.12		18.12		19.12		20.12		21.12		22.12		23.12
Grünwald Bf		14.14		15.14		16.14		17.14		18.14		19.14		20.14		21.14		22.14		23.14
Technologiezentrum		14.15		15.15		16.15		17.15		18.15		19.15		20.15		21.15		22.15		23.15
Weeger Hof		14.16		15.16		16.16		17.16		18.16		19.16		20.16		21.16		22.16		23.16
Erfer Str.		14.17		15.17		16.17		17.17		18.17		19.17		20.17		21.17		22.17		23.17
Lindenhof		14.18		15.18		16.18		17.18		18.18		19.18		20.18		21.18		22.18		23.18
Bauermannskulle		14.20		15.20		16.20		17.20		18.20		19.20		20.20		21.20		22.20		23.20
Höhscheider Hof		14.21		15.21		16.21		17.21		18.21		19.21		20.21		21.21		22.21		23.21
Neuenhaus		14.22		15.22		16.22		17.22		18.22		19.22		20.22		21.22		22.22		23.22
Aufderhöhe Brücke		14.24		15.24		16.24		17.24		18.24		19.24		20.24		21.24		22.24		23.24
Kohlsberg Abzw.		14.25		15.25		16.25		17.25		18.25		19.25		20.25		21.25		22.25		23.25
Schirpenbruch		14.26		15.26		16.26		17.26		18.26		19.26		20.26		21.26		22.26		23.26
Haasenmühle		14.28		15.28		16.28		17.28		18.28		19.28		20.28		21.28		22.28		23.28
Nesselrath		14.29		15.29		16.29		17.29		18.29		19.29		20.29		21.29		22.29		23.29
Kradenpuhl		14.30		15.30		16.30		17.30		18.30		19.30		20.30		21.30		22.30		23.30
Unterberg		14.31		15.31		16.31		17.31		18.31		19.31		20.31		21.31		22.31		23.31
Schulzentrum		14.32		15.32		16.32		17.32		18.32		19.32		20.32		21.32		22.32		23.32
Leichlingen Busbf. A		14.36		15.36		16.36		17.36		18.36		19.36		20.36		21.36		22.36		23.36
Leichlingen Bahnhof A			15.05		16.05		17.05		18.05		19.05		20.05		21.05		22.05		23.05	
Poststr.			15.07		16.07		17.07		18.07		19.07		20.07		21.07		22.07		23.07	
Wallgraben		14.38	15.08	15.38	16.08	16.38	17.08	17.38	18.08	18.38	19.08	19.38	20.08	20.38	21.08	21.38	22.08	22.38	23.08	
Stoss		14.40	15.10	15.40	16.10	16.40	17.10	17.40	18.10	18.40	19.10	19.40	20.10	20.40	21.10	21.40	22.10	22.40	23.10	
Trompete		14.42	15.12	15.42	16.12	16.42	17.12	17.42	18.12	18.42	19.12	19.42	20.12	20.42	21.12	21.42	22.12	22.42	23.12	
Rothenberg		14.43	15.13	15.43	16.13	16.43	17.13	17.43	18.13	18.43	19.13	19.43	20.13	20.43	21.13	21.43	22.13	22.43	23.13	
Sandstr./Bahnübergang		14.45	15.15	15.45	16.15	16.45	17.15	17.45	18.15	18.45	19.15	19.45	20.15	20.45	21.15	21.45	22.15	22.45	23.15	
Im Staderfeld		14.46	15.16	15.46	16.16	16.46	17.16	17.46	18.16	18.46	19.16	19.46	20.16	20.46	21.16	21.46	22.16	22.46	23.16	
Ulrichstr.		14.47	15.17	15.47	16.17	16.47	17.17	17.47	18.17	18.47	19.17	19.47	20.17	20.47	21.17	21.47	22.17	22.47	23.17	
Am Frankenberg		14.48	15.18	15.48	16.18	16.48	17.18	17.48	18.18	18.48	19.18	19.48	20.18	20.48	21.18	21.48	22.18	22.48	23.18	
Berliner Platz		14.50	15.20	15.50	16.20	16.50	17.20	17.50	18.20	18.50	19.20	19.50	20.20	20.50	21.20	21.50	22.20	22.50	23.20	
Gerhart-Hauptmann-Str.		14.51	15.21	15.51	16.21	16.51	17.21	17.51	18.21	18.51	19.21	19.51	20.21	20.51	21.21	21.51	22.21	22.51	23.21	
Opladen Busbf. H9		14.55	15.25	15.55	16.25	16.55	17.25	17.55	18.25	18.55	19.25	19.55	20.25	20.55	21.25	21.55	22.25	22.55	23.25	
Schillerstr.		14.57	15.27	15.57	16.27	16.57	17.27	17.57	18.27	18.57	19.27	19.57	20.27	20.57	21.27					
Wilhelmstr.		14.58	15.28	15.58	16.28	16.58	17.28	17.58	18.28	18.58	19.28	19.58	20.28	20.58	21.28					
Rathaus-Galerie C		15.04	15.34	16.04	16.34	17.04	17.34	18.04	18.34	19.04	19.34	20.04	20.34	21.04	21.34					
LEV-Mitte S H15		15.07	15.37	16.07	16.37	17.07	17.37	18.07	18.37	19.07	19.37	20.07	20.37	21.07	21.37					
Mantorter Str.		15.10		16.10		17.10		18.10		19.10		20.10		21.10						
CHEMPARK Tor 1		15.11		16.11		17.11		18.11		19.11		20.11		21.11						
CHEMPARK Löwe		15.12		16.12		17.12		18.12		19.12		20.12		21.12						
Flittarder Feld		15.14		16.14		17.14		18.14		19.14		20.14		21.14						
Flittard Süd		15.16		16.16		17.16		18.16		19.16		20.16		21.16						
Stammheimer Ring		15.18		16.18		17.18		18.18		19.18		20.18		21.18						
Moses-Hess-Str.		15.19		16.19		17.19		18.19		19.19		20.19		21.19						
Von-Lohe-Str.		15.22		16.22		17.22		18.22		19.22		20.22		21.22						
K.-Mühl.,Wiener Platz U D		15.26		16.26		17.26		18.26		19.26		20.26		21.26						
Windmühlenstr.		15.28		16.28		17.28		18.28		19.28		20.28		21.28						
Auenweg		15.29		16.29		17.29		18.29		19.29		20.29		21.29						
Thermalbad		15.31		16.31		17.31		18.31		19.31		20.31		21.31						
Im Rheinpark		15.32		16.32		17.32		18.32		19.32		20.32		21.32						
Bf Deutz/Messeplatz E		15.33		16.33		17.33		18.33		19.33		20.33		21.33						
Heumarkt D U S		15.38		16.38		17.38		18.38		19.38		20.38		21.38						
Breslauer Platz/Hbf	an	15.46		16.46		17.46		18.46		19.46		20.46		21.46						

Diese Linie kann bei Großveranstaltungen in der Stadt Köln umgeleitet oder abgebunden werden.
 Ⓐ = kommt als Linie 258 aus Hilgen
 Ⓢ = Diese Haltestelle dient nur dem Ausstieg.

Bus

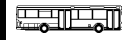


		samstags															
Haltestellen																	
Solingen, Graf-Wilhelm-Platz H2a	ab		7.10	8.10	9.10	10.10	11.10	12.10	13.10	14.10	15.10						
Birker Str.			7.12	8.12	9.12	10.12	11.12	12.12	13.12	14.12	15.12						
Grünwald Bf			7.14	8.14	9.14	10.14	11.14	12.14	13.14	14.14	15.14						
Technologiezentrum			7.15	8.15	9.15	10.15	11.15	12.15	13.15	14.15	15.15						
Weeger Hof			7.16	8.16	9.16	10.16	11.16	12.16	13.16	14.16	15.16						
Erfer Str.			7.17	8.17	9.17	10.17	11.17	12.17	13.17	14.17	15.17						
Lindenhof			7.18	8.18	9.18	10.18	11.18	12.18	13.18	14.18	15.18						
Bauermannskulle			7.20	8.20	9.20	10.20	11.20	12.20	13.20	14.20	15.20						
Höhscheider Hof			7.21	8.21	9.21	10.21	11.21	12.21	13.21	14.21	15.21						
Neuenhaus			7.22	8.22	9.22	10.22	11.22	12.22	13.22	14.22	15.22						
Aufderhöhe Brücke			7.24	8.24	9.24	10.24	11.24	12.24	13.24	14.24	15.24						
Kohlsberg Abzw.			7.25	8.25	9.25	10.25	11.25	12.25	13.25	14.25	15.25						
Schirpenbruch			7.26	8.26	9.26	10.26	11.26	12.26	13.26	14.26	15.26						
Haasenmühle			7.28	8.28	9.28	10.28	11.28	12.28	13.28	14.28	15.28						
Nesselrath			7.29	8.29	9.29	10.29	11.29	12.29	13.29	14.29	15.29						
Kradenpuhl			7.30	8.30	9.30	10.30	11.30	12.30	13.30	14.30	15.30						
Unterberg			7.31	8.31	9.31	10.31	11.31	12.31	13.31	14.31	15.31						
Schulzentrum			7.32	8.32	9.32	10.32	11.32	12.32	13.32	14.32	15.32						
Leichlingen Busbf. A			7.36	8.36	9.36	10.36	11.36	12.36	13.36	14.36	15.36						
Leichlingen Bahnhof A		7.05	8.05	9.05	10.05	11.05	12.05	13.05	14.05	15.05	16.05						
Poststr.		7.07	8.07	9.07	10.07	11.07	12.07	13.07	14.07	15.07	16.07						
Wallgraben		7.08	8.08	9.08	10.08	11.08	12.08	13.08	14.08	15.08	16.08						
Stoss		7.10	8.10	9.10	10.10	11.10	12.10	13.10	14.10	15.10	16.10						
Trompete		7.12	8.12	9.12	10.12	11.12	12.12	13.12	14.12	15.12	16.12						
Rothenberg		7.13	8.13	9.13	10.13	11.13	12.13	13.13	14.13	15.13	16.13						
Sandstr./Bahnübergang		7.15	8.15	9.15	10.15	11.15	12.15	13.15	14.15	15.15	16.15						
Im Staderfeld		7.16	8.16	9.16	10.16	11.16	12.16	13.16	14.16	15.16	16.16						
Ulrichstr.		7.17	8.17	9.17	10.17	11.17	12.17	13.17	14.17	15.17	16.17						
Am Frankenberg		7.18	8.18	9.18	10.18	11.18	12.18	13.18	14.18	15.18	16.18						
Berliner Platz		7.20	8.20	9.20	10.20	11.20	12.20	13.20	14.20	15.20	16.20						
Gerhart-Hauptmann-Str.		7.21	8.21	9.21	10.21	11.21	12.21	13.21	14.21	15.21	16.21						
Opladen Busbf. H9		7.25	8.25	9.25	10.25	11.25	12.25	13.25	14.25	15.25	16.25						
Schillerstr.		7.27	8.27	9.27	10.27	11.27	12.27	13.27	14.27	15.27	16.27						
Wilhelmstr.		7.28	8.28	9.28	10.28	11.28	12.28	13.28	14.28	15.28	16.28						
Rathaus-Galerie C		7.34	8.34	9.34	10.34	11.34	12.34	13.34	14.34	15.34	16.34						
LEV-Mitte H15		7.07	8.07	9.07	10.07	11.07	12.07	13.07	14.07	15.07	16.07						
Mantorter Str.		7.10	8.10	9.10	10.10	11.10	12.10	13.10	14.10	15.10	16.10						
CHEMPARK Tor 1		7.11	8.11	9.11	10.11	11.11	12.11	13.11	14.11	15.11	16.11						
CHEMPARK Löwe		7.12	8.12	9.12	10.12	11.12	12.12	13.12	14.12	15.12	16.12						
Flittarder Feld		7.14	8.14	9.14	10.14	11.14	12.14	13.14	14.14	15.14	16.14						
Flittard Süd		7.16	8.16	9.16	10.16	11.16	12.16	13.16	14.16	15.16	16.16						
Stammheimer Ring		7.18	8.18	9.18	10.18	11.18	12.18	13.18	14.18	15.18	16.18						
Moses-Hess-Str.		7.19	8.19	9.19	10.19	11.19	12.19	13.19	14.19	15.19	16.19						
Von-Lohe-Str.		7.22	8.22	9.22	10.22	11.22	12.22	13.22	14.22	15.22	16.22						
K.-Mühl.,Wiener Platz D		7.26	8.26	9.26	10.26	11.26	12.26	13.26	14.26	15.26	16.26						
Windmühlenstr.		7.28	8.28	9.28	10.28	11.28	12.28	13.28	14.28	15.28	16.28						
Auenweg		7.29	8.29	9.29	10.29	11.29	12.29	13.29	14.29	15.29	16.29						
Thermalbad		7.31	8.31	9.31	10.31	11.31	12.31	13.31	14.31	15.31	16.31						
Im Rheinpark		7.32	8.32	9.32	10.32	11.32	12.32	13.32	14.32	15.32	16.32						
Bf Deutz/Messeplatz E		7.33	8.33	9.33	10.33	11.33	12.33	13.33	14.33	15.33	16.33						
Heumarkt D		7.38	8.38	9.38	10.38	11.38	12.38	13.38	14.38	15.38	16.38						
Breslauer Platz/Hbf	an	7.46	8.46	9.46	10.46	11.46	12.46	13.46	14.46	15.46	16.46						

Diese Linie kann bei Großveranstaltungen in der Stadt Köln umgeleitet oder abgebunden werden. = Diese Haltestelle dient nur dem Ausstieg.

= kommt als Linie 258 aus Hilgen

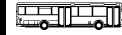
Bus



Haltestellen	samstags										sonn- und feiertags			
		Ⓐ		Ⓐ		Ⓐ		Ⓐ		Ⓐ				
Solingen, Graf-Wilhelm-Platz H2a ab	16.10		17.10		18.10		19.10		20.10		21.10		22.10	23.10
Birker Str.	16.12		17.12		18.12		19.12		20.12		21.12		22.12	23.12
Grünwald Bf	16.14		17.14		18.14		19.14		20.14		21.14		22.14	23.14
Technologiezentrum	16.15		17.15		18.15		19.15		20.15		21.15		22.15	23.15
Weeger Hof	16.16		17.16		18.16		19.16		20.16		21.16		22.16	23.16
Erfer Str.	16.17		17.17		18.17		19.17		20.17		21.17		22.17	23.17
Lindenhof	16.18		17.18		18.18		19.18		20.18		21.18		22.18	23.18
Bauermannskulle	16.20		17.20		18.20		19.20		20.20		21.20		22.20	23.20
Höhscheider Hof	16.21		17.21		18.21		19.21		20.21		21.21		22.21	23.21
Neuenhaus	16.22		17.22		18.22		19.22		20.22		21.22		22.22	23.22
Aufderhöhe Brücke	16.24		17.24		18.24		19.24		20.24		21.24		22.24	23.24
Kohlsberg Abzw.	16.25		17.25		18.25		19.25		20.25		21.25		22.25	23.25
Schirpenbruch	16.26		17.26		18.26		19.26		20.26		21.26		22.26	23.26
Haasemühle	16.28		17.28		18.28		19.28		20.28		21.28		22.28	23.28
Nesselrath	16.29		17.29		18.29		19.29		20.29		21.29		22.29	23.29
Kradenpuhl	16.30		17.30		18.30		19.30		20.30		21.30		22.30	23.30
Unterberg	16.31		17.31		18.31		19.31		20.31		21.31		22.31	23.31
Schulzentrum	16.32		17.32		18.32		19.32		20.32		21.32		22.32	23.32
Leichlingen Busbf. A	16.36		17.36		18.36		19.36		20.36		21.36		22.36	23.36
Leichlingen Bahnhof A		17.05		18.05		19.05		20.05		21.05		22.05	23.05	
Poststr.		17.07		18.07		19.07		20.07		21.07		22.07	23.07	
Wallgraben	16.38	17.08	17.38	18.08	18.38	19.08	19.38	20.08	20.38	21.08	21.38	22.08	23.08	8.39
Stoss	16.40	17.10	17.40	18.10	18.40	19.10	19.40	20.10	20.40	21.10	21.40	22.10	23.10	8.41
Trompete	16.42	17.12	17.42	18.12	18.42	19.12	19.42	20.12	20.42	21.12	21.42	22.12	23.12	8.43
Rothenberg	16.43	17.13	17.43	18.13	18.43	19.13	19.43	20.13	20.43	21.13	21.43	22.13	23.13	8.44
Sandstr./Bahnübergang	16.45	17.15	17.45	18.15	18.45	19.15	19.45	20.15	20.45	21.15	21.45	22.15	23.15	8.45
Im Staderfeld	16.46	17.16	17.46	18.16	18.46	19.16	19.46	20.16	20.46	21.16	21.46	22.16	23.16	8.46
Ulrichstr.	16.47	17.17	17.47	18.17	18.47	19.17	19.47	20.17	20.47	21.17	21.47	22.17	23.17	8.47
Am Frankenberg	16.48	17.18	17.48	18.18	18.48	19.18	19.48	20.18	20.48	21.18	21.48	22.18	23.18	8.48
Berliner Platz	16.50	17.20	17.50	18.20	18.50	19.20	19.50	20.20	20.50	21.20	21.50	22.20	23.20	8.50
Gerhart-Hauptmann-Str.	16.51	17.21	17.51	18.21	18.51	19.21	19.51	20.21	20.51	21.21	21.51	22.21	23.21	8.51
Opladen Busbf. H9	16.55	17.25	17.55	18.25	18.55	19.25	19.55	20.25	20.55	21.25	21.55	22.25	23.25	8.55
Schillerstr.	16.57	17.27	17.57	18.27	18.57	19.27	19.57	20.27	20.57	21.27	21.57	22.27	23.27	8.57
Wilhelmstr.	16.58	17.28	17.58	18.28	18.58	19.28	19.58	20.28	20.58	21.28	21.58	22.28	23.28	8.58
Rathaus-Galerie C	17.04	17.34	18.04	18.34	19.04	19.34	20.04	20.34	21.04	21.34	22.04	22.34	23.04	9.04
LEV-Mitte S H15	17.07	17.37	18.07	18.37	19.07	19.37	20.07	20.37	21.07	21.37	22.07	22.37	23.07	9.07
Mantorter Str.	17.10		18.10		19.10		20.10		21.10		22.10		23.10	9.09
CHEMPARK Tor 1	17.11		18.11		19.11		20.11		21.11		22.11		23.11	9.10
CHEMPARK Löwe	17.12		18.12		19.12		20.12		21.12		22.12		23.12	9.11
Flittarder Feld	17.14		18.14		19.14		20.14		21.14		22.14		23.14	9.13
Flittard Süd	17.16		18.16		19.16		20.16		21.16		22.16		23.16	9.15
Stammheimer Ring	17.18		18.18		19.18		20.18		21.18		22.18		23.18	9.17
Moses-Hess-Str.	17.19		18.19		19.19		20.19		21.19		22.19		23.19	9.18
Von-Lohe-Str.	17.22		18.22		19.22		20.22		21.22		22.22		23.22	9.21
K.-Mühl.,Wiener Platz U D	17.26		18.26		19.26		20.26		21.26		22.26		23.26	9.24
Windmühlenstr.	17.28		18.28		19.28		20.28		21.28		22.28		23.28	9.26
Auenweg	17.29		18.29		19.29		20.29		21.29		22.29		23.29	9.27
Thermalbad	17.31		18.31		19.31		20.31		21.31		22.31		23.31	9.29
Im Rheinpark	17.32		18.32		19.32		20.32		21.32		22.32		23.32	9.30
Bf Deutz/Messeplatz E	17.33		18.33		19.33		20.33		21.33		22.33		23.33	9.31
Heumarkt D (U)	17.38		18.38		19.38		20.38		21.38		22.38		23.38	9.36
Breslauer Platz/Hbf an	17.46		18.46		19.46		20.46		21.46		22.46		23.46	9.44

Diese Linie kann bei Großveranstaltungen in der Stadt Köln umgeleitet oder abgebunden werden.
 Ⓐ = kommt als Linie 258 aus Hilgen
 Ⓜ = Diese Haltestelle dient nur dem Ausstieg.

Bus



CHEMPARK ☉ - LEV-Mitte ☉ - Opladen Busbf. - Leichlingen

		montags-freitags																			
Haltestellen		Ⓟ			Ⓟ			Ⓟ			Ⓟ			Ⓟ			Ⓟ			Ⓟ	
CHEMPARK ☉	ab	5.35	5.55	6.09	6.29	6.49	7.09	7.29	7.49	8.09	8.29	8.49	9.09	9.29	9.49	10.09	10.29	10.49	11.09	11.29	11.49
CHEMPARK Tor 10		5.35	5.55	6.10	6.30	6.50	7.10	7.30	7.50	8.10	8.30	8.50	9.10	9.30	9.50	10.10	10.30	10.50	11.10	11.30	11.50
CHEMPARK Kasino		5.38	5.58	6.12	6.32	6.52	7.12	7.32	7.52	8.12	8.32	8.52	9.12	9.32	9.52	10.12	10.32	10.52	11.12	11.32	11.52
CHEMPARK Löwe		5.39	5.59	6.13	6.33	6.53	7.13	7.33	7.53	8.13	8.33	8.53	9.13	9.33	9.53	10.13	10.33	10.53	11.13	11.33	11.53
CHEMPARK Tor 1		5.41	6.01	6.15	6.35	6.55	7.15	7.35	7.55	8.15	8.35	8.55	9.15	9.35	9.55	10.15	10.35	10.55	11.15	11.35	11.55
Manforter Str.		5.43	6.03	6.17	6.37	6.57	7.17	7.37	7.57	8.17	8.37	8.57	9.17	9.37	9.57	10.17	10.37	10.57	11.17	11.37	11.57
LEV-Mitte ☉ H08		5.47	6.07	6.23	6.43	7.03	7.23	7.43	8.03	8.23	8.43	9.03	9.23	9.43	10.03	10.23	10.43	11.03	11.23	11.43	12.03
Rathaus-Galerie A		5.48	6.08	6.25	6.45	7.05	7.25	7.45	8.05	8.25	8.45	9.05	9.25	9.45	10.05	10.25	10.45	11.05	11.25	11.45	12.05
Am Neuenhof		5.50	6.10	6.27	6.47	7.07	7.27	7.47	8.07	8.27	8.47	9.07	9.27	9.47	10.07	10.27	10.47	11.07	11.27	11.47	12.07
Küppersteiger Str.		5.51	6.11	6.28	6.48	7.08	7.28	7.48	8.08	8.28	8.48	9.08	9.28	9.48	10.08	10.28	10.48	11.08	11.28	11.48	12.08
Freiheitstr.		5.52	6.12	6.29	6.49	7.09	7.29	7.49	8.09	8.29	8.49	9.09	9.29	9.49	10.09	10.29	10.49	11.09	11.29	11.49	12.09
Karl-Ulltzka-Str.		5.54	6.14	6.31	6.51	7.11	7.31	7.51	8.11	8.31	8.51	9.11	9.31	9.51	10.11	10.31	10.51	11.11	11.31	11.51	12.11
Neustadtstr.		5.56	6.16	6.33	6.53	7.13	7.33	7.53	8.13	8.33	8.53	9.13	9.33	9.53	10.13	10.33	10.53	11.13	11.33	11.53	12.13
Wilhelmstr.		5.57	6.17	6.34	6.54	7.14	7.34	7.54	8.14	8.34	8.54	9.14	9.34	9.54	10.14	10.34	10.54	11.14	11.34	11.54	12.14
Schillerstr.		5.59	6.19	6.36	6.56	7.16	7.36	7.56	8.16	8.36	8.56	9.16	9.36	9.56	10.16	10.36	10.56	11.16	11.36	11.56	12.16
Goethestr.		6.00	6.20	6.38	6.58	7.18	7.38	7.58	8.18	8.38	8.58	9.18	9.38	9.58	10.18	10.38	10.58	11.18	11.38	11.58	12.18
Opladen Busbf. H11		6.02	6.22	6.41	7.01	7.21	7.41	8.01	8.21	8.41	9.01	9.21	9.41	10.01	10.21	10.41	11.01	11.21	11.41	12.01	12.21
Gerhart-Hauptmann-Str.		6.04	6.24	6.43	7.03	7.23	7.43	8.03	8.23	8.43	9.03	9.23	9.43	10.03	10.23	10.43	11.03	11.23	11.43	12.03	12.23
Berliner Platz		6.05	6.25	6.44	7.04	7.24	7.44	8.04	8.24	8.44	9.04	9.24	9.44	10.04	10.24	10.44	11.04	11.24	11.44	12.04	12.24
Wupperbrücke		6.06	6.26	6.45	7.05	7.25	7.45	8.05	8.25	8.45	9.05	9.25	9.45	10.05	10.25	10.45	11.05	11.25	11.45	12.05	12.25
Am Frankenberg		6.07	6.27	6.46	7.06	7.26	7.46	8.06	8.26	8.46	9.06	9.26	9.46	10.06	10.26	10.46	11.06	11.26	11.46	12.06	12.26
Ulrichstr.		6.08	6.28	6.47	7.07	7.27	7.47	8.07	8.27	8.47	9.07	9.27	9.47	10.07	10.27	10.47	11.07	11.27	11.47	12.07	12.27
Im Staderfeld		6.09	6.29	6.48	7.08	7.28	7.48	8.08	8.28	8.48	9.08	9.28	9.48	10.08	10.28	10.48	11.08	11.28	11.48	12.08	12.28
Sandstr./Bahnübergang		6.09	6.29	6.49	7.09	7.29	7.49	8.09	8.29	8.49	9.09	9.29	9.49	10.09	10.29	10.49	11.09	11.29	11.49	12.09	12.29
Sternstr.		6.10	6.30	6.50	7.10	7.30	7.50	8.10	8.30	8.50	9.10	9.30	9.50	10.10	10.30	10.50	11.10	11.30	11.50	12.10	12.30
Rothenberg		6.11	6.31	6.51	7.11	7.31	7.51	8.11	8.31	8.51	9.11	9.31	9.51	10.11	10.31	10.51	11.11	11.31	11.51	12.11	12.31
Trompete		6.12	6.32	6.52	7.12	7.32	7.52	8.12	8.32	8.52	9.12	9.32	9.52	10.12	10.32	10.52	11.12	11.32	11.52	12.12	12.32
Förstchen		6.14	6.34	6.54	7.14	7.34	7.54	8.14	8.34	8.54	9.14	9.34	9.54	10.14	10.34	10.54	11.14	11.34	11.54	12.14	12.34
Unterschmitte		6.15	6.35	6.55	7.15	7.35	7.55	8.15	8.35	8.55	9.15	9.35	9.55	10.15	10.35	10.55	11.15	11.35	11.55	12.15	12.35
Am Adler		6.16	6.36	6.56	7.16	7.36	7.56	8.16	8.36	8.56	9.16	9.36	9.56	10.16	10.36	10.56	11.16	11.36	11.56	12.16	12.36
Ziegwebersberg		6.17	6.37	6.57	7.17	7.37	7.57	8.17	8.37	8.57	9.17	9.37	9.57	10.17	10.37	10.57	11.17	11.37	11.57	12.17	12.37
Leichlingen Bahnhof A		6.19	6.39	6.59	7.19	7.39	7.59	8.19	8.39	8.59	9.19	9.39	9.59	10.19	10.39	10.59	11.19	11.39	11.59	12.19	12.39
Poststr.			6.41	7.01		7.41	8.01		8.41	9.01		9.41	10.01		10.41	11.01		11.41	12.01		12.41
Im Brückersfeld	▼		6.42	7.02		7.42	8.02		8.42	9.02		9.42	10.02		10.42	11.02		11.42	12.02		12.42
Leichlingen Busbf.	an		6.44	7.04		7.44	8.04		8.44	9.04		9.44	10.04		10.44	11.04		11.44	12.04		12.44

Ⓟ = fährt als Linie 278 nach Hilgen



CHEMPARK ☉ - LEV-Mitte ☉ - Opladen Busbf. - Leichlingen

		montags-freitags																			
Haltestellen		Ⓚ	Ⓚ			Ⓚ			Ⓚ			Ⓚ			Ⓚ			Ⓚ			
CHEMPARK ☉	ab	12.09	12.29		12.49	13.09	13.29	13.49	14.09	14.29	14.49	15.09		15.29	15.49	16.09	16.29	16.49	17.09	17.29	17.49
CHEMPARK Tor 10		12.10	12.30		12.50	13.10	13.30	13.50	14.10	14.30	14.50	15.10		15.30	15.50	16.10	16.30	16.50	17.10	17.30	17.50
CHEMPARK Kasino		12.12	12.32		12.52	13.12	13.32	13.52	14.12	14.32	14.52	15.12		15.32	15.52	16.12	16.32	16.52	17.12	17.32	17.52
CHEMPARK Löwe		12.13	12.33		12.53	13.13	13.33	13.53	14.13	14.33	14.53	15.13		15.33	15.53	16.13	16.33	16.53	17.13	17.33	17.53
CHEMPARK Tor 1		12.15	12.35		12.55	13.15	13.35	13.55	14.15	14.35	14.55	15.15		15.35	15.55	16.15	16.35	16.55	17.15	17.35	17.55
Manforter Str.		12.17	12.37		12.57	13.17	13.37	13.57	14.17	14.37	14.57	15.17		15.37	15.57	16.17	16.37	16.57	17.17	17.37	17.57
LEV-Mitte ☉ H08		12.23	12.43		13.03	13.23	13.43	14.03	14.23	14.43	15.03	15.23		15.43	16.03	16.23	16.43	17.03	17.23	17.43	18.03
Rathaus-Galerie A		12.25	12.45		13.05	13.25	13.45	14.05	14.25	14.45	15.05	15.25		15.45	16.05	16.25	16.45	17.05	17.25	17.45	18.05
Am Neuenhof		12.27	12.47		13.07	13.27	13.47	14.07	14.27	14.47	15.07	15.27		15.47	16.07	16.27	16.47	17.07	17.27	17.47	18.07
Küppersteiger Str.		12.28	12.48		13.08	13.28	13.48	14.08	14.28	14.48	15.08	15.28		15.48	16.08	16.28	16.48	17.08	17.28	17.48	18.08
Freiheitstr.		12.29	12.49		13.09	13.29	13.49	14.09	14.29	14.49	15.09	15.29		15.49	16.09	16.29	16.49	17.09	17.29	17.49	18.09
Karl-Ulitzka-Str.		12.31	12.51		13.11	13.31	13.51	14.11	14.31	14.51	15.11	15.31		15.51	16.11	16.31	16.51	17.11	17.31	17.51	18.11
Neustadtstr.		12.33	12.53		13.13	13.33	13.53	14.13	14.33	14.53	15.13	15.33		15.53	16.13	16.33	16.53	17.13	17.33	17.53	18.13
Wilhelmstr.		12.34	12.54		13.14	13.34	13.54	14.14	14.34	14.54	15.14	15.34		15.54	16.14	16.34	16.54	17.14	17.34	17.54	18.14
Schillerstr.		12.36	12.56	13.15	13.16	13.36	13.56	14.16	14.36	14.56	15.16	15.36	15.50	15.56	16.16	16.36	16.56	17.16	17.36	17.56	18.16
Goethestr.		12.38	12.58	13.17	13.18	13.38	13.58	14.18	14.38	14.58	15.18	15.38	15.52	15.58	16.18	16.38	16.58	17.18	17.38	17.58	18.18
Opladen Busbf. H11		12.41	13.01	13.20	13.21	13.41	14.01	14.21	14.41	15.01	15.21	15.41	15.55	16.01	16.21	16.41	17.01	17.21	17.41	18.01	18.21
Gerhart-Hauptmann-Str.		12.43	13.03	13.22	13.23	13.43	14.03	14.23	14.43	15.03	15.23	15.43	15.57	16.03	16.23	16.43	17.03	17.23	17.43	18.03	18.23
Berliner Platz		12.44	13.04	13.23	13.24	13.44	14.04	14.24	14.44	15.04	15.24	15.44	15.58	16.04	16.24	16.44	17.04	17.24	17.44	18.04	18.24
Wupperbrücke		12.45	13.05	13.24	13.25	13.45	14.05	14.25	14.45	15.05	15.25	15.45	15.59	16.05	16.25	16.45	17.05	17.25	17.45	18.05	18.25
Am Frankenberg		12.46	13.06	13.25	13.26	13.46	14.06	14.26	14.46	15.06	15.26	15.46	16.00	16.06	16.26	16.46	17.06	17.26	17.46	18.06	18.26
Ulrichstr.		12.47	13.07	13.26	13.27	13.47	14.07	14.27	14.47	15.07	15.27	15.47	16.01	16.07	16.27	16.47	17.07	17.27	17.47	18.07	18.27
Im Staderfeld		12.48	13.08	13.27	13.28	13.48	14.08	14.28	14.48	15.08	15.28	15.48	16.02	16.08	16.28	16.48	17.08	17.28	17.48	18.08	18.28
Sandstr./Bahnübergang		12.49	13.09	13.28	13.29	13.49	14.09	14.29	14.49	15.09	15.29	15.49	16.03	16.09	16.29	16.49	17.09	17.29	17.49	18.09	18.29
Sternstr.		12.50	13.10	13.29	13.30	13.50	14.10	14.30	14.50	15.10	15.30	15.50	16.04	16.10	16.30	16.50	17.10	17.30	17.50	18.10	18.30
Rothenberg		12.51	13.11	13.30	13.31	13.51	14.11	14.31	14.51	15.11	15.31	15.51	16.05	16.11	16.31	16.51	17.11	17.31	17.51	18.11	18.31
Trompete		12.52	13.12	13.31	13.32	13.52	14.12	14.32	14.52	15.12	15.32	15.52	16.06	16.12	16.32	16.52	17.12	17.32	17.52	18.12	18.32
Förstchen		12.54	13.14	13.33	13.34	13.54	14.14	14.34	14.54	15.14	15.34	15.54	16.08	16.14	16.34	16.54	17.14	17.34	17.54	18.14	18.34
Unterschmitte		12.55	13.15	13.34	13.35	13.55	14.15	14.35	14.55	15.15	15.35	15.55	16.09	16.15	16.35	16.55	17.15	17.35	17.55	18.15	18.35
Am Adler		12.56	13.16	13.35	13.36	13.56	14.16	14.36	14.56	15.16	15.36	15.56	16.10	16.16	16.36	16.56	17.16	17.36	17.56	18.16	18.36
Ziegwebersberg		12.57	13.17	13.36	13.37	13.57	14.17	14.37	14.57	15.17	15.37	15.57	16.11	16.17	16.37	16.57	17.17	17.37	17.57	18.17	18.37
Leichlingen Bahnhof A		12.59	13.19	13.38	13.39	13.59	14.19	14.39	14.59	15.19	15.39	15.59	16.13	16.19	16.39	16.59	17.19	17.39	17.59	18.19	18.39
Poststr.		13.01			13.41	14.01		14.41	15.01		15.41	16.01		16.41	17.01		17.41	18.01		18.41	
Im Brückersfeld		13.02			13.42	14.02		14.42	15.02		15.42	16.02		16.42	17.02		17.42	18.02		18.42	
Leichlingen Busbf.	an	13.04			13.44	14.04		14.44	15.04		15.44	16.04		16.44	17.04		17.44	18.04		18.44	

Ⓚ = nur an Schultagen

Ⓚ = fährt als Linie 278 nach Hilgen



CHEMPARK ☉ - LEV-Mitte ☉ - Opladen Busbf. - Leichlingen

Haltestellen	montags-freitags										samstags									
	ab	Ⓟ			Ⓟ			Ⓟ			Ⓟ	Ⓟ	Ⓟ			Ⓟ				
CHEMPARK ☉	18.09	18.29	18.49	19.09	19.29	19.49	20.09	20.34	21.04											
CHEMPARK Tor 10	18.10	18.30	18.50	19.10	19.30	19.50	20.10	20.34	21.04											
CHEMPARK Kasino	18.12	18.32	18.52	19.12	19.32	19.52	20.12	20.37	21.07											
CHEMPARK Löwe	18.13	18.33	18.53	19.13	19.33	19.53	20.13	20.38	21.08											
CHEMPARK Tor 1	18.15	18.35	18.55	19.15	19.35	19.55	20.15	20.40	21.10											
Manforter Str.	18.17	18.37	18.57	19.17	19.37	19.57	20.17	20.42	21.12											
LEV-Mitte ☉ H08	18.23	18.43	19.03	19.23	19.43	20.03	20.23	20.46	21.16	21.46	22.16	22.46	6.46	7.46	8.46	9.03	9.23	9.43	10.03	10.23
Rathaus-Galerie A	18.25	18.45	19.05	19.25	19.45	20.05	20.25	20.47	21.17	21.47	22.17	22.47	6.47	7.47	8.47	9.05	9.25	9.45	10.05	10.25
Am Neuenhof	18.27	18.47	19.07	19.27	19.47	20.07	20.27	20.49	21.19	21.49	22.19	22.49	6.49	7.49	8.49	9.07	9.27	9.47	10.07	10.27
Küppersteiger Str.	18.28	18.48	19.08	19.28	19.48	20.08	20.28	20.50	21.20	21.50	22.20	22.50	6.50	7.50	8.50	9.08	9.28	9.48	10.08	10.28
Freiheitstr.	18.29	18.49	19.09	19.29	19.49	20.09	20.29	20.51	21.21	21.51	22.21	22.51	6.51	7.51	8.51	9.09	9.29	9.49	10.09	10.29
Karl-Ullitzka-Str.	18.31	18.51	19.11	19.31	19.51	20.11	20.31	20.53	21.23	21.53	22.23	22.53	6.53	7.53	8.53	9.11	9.31	9.51	10.11	10.31
Neustadtstr.	18.33	18.53	19.13	19.33	19.53	20.13	20.33	20.55	21.25	21.55	22.25	22.55	6.55	7.55	8.55	9.13	9.33	9.53	10.13	10.33
Wilhelmstr.	18.34	18.54	19.14	19.34	19.54	20.14	20.34	20.56	21.26	21.56	22.26	22.56	6.56	7.56	8.56	9.14	9.34	9.54	10.14	10.34
Schillerstr.	18.36	18.56	19.16	19.36	19.56	20.16	20.36	20.58	21.28	21.58	22.28	22.58	6.58	7.58	8.58	9.16	9.36	9.56	10.16	10.36
Goethestr.	18.38	18.58	19.18	19.38	19.58	20.18	20.38	20.59	21.29	21.59	22.29	22.59	6.59	7.59	8.59	9.18	9.38	9.58	10.18	10.38
Opladen Busbf. H11	18.41	19.01	19.21	19.41	20.01	20.21	20.41	21.01	21.31	22.01	22.31	23.01	7.01	8.01	9.01	9.21	9.41	10.01	10.21	10.41
Gerhart-Hauptmann-Str.	18.43	19.03	19.23	19.43	20.03	20.23	20.43	21.03	21.33	22.03	22.33	23.03	7.03	8.03	9.03	9.23	9.43	10.03	10.23	10.43
Berliner Platz	18.44	19.04	19.24	19.44	20.04	20.24	20.44	21.04	21.34	22.04	22.34	23.04	7.04	8.04	9.04	9.24	9.44	10.04	10.24	10.44
Wupperbrücke	18.45	19.05	19.25	19.45	20.05	20.25	20.45	21.05	21.35	22.05	22.35	23.05	7.05	8.05	9.05	9.25	9.45	10.05	10.25	10.45
Am Frankenberg	18.46	19.06	19.26	19.46	20.06	20.26	20.46	21.06	21.36	22.06	22.36	23.06	7.06	8.06	9.06	9.26	9.46	10.06	10.26	10.46
Ulrichstr.	18.47	19.07	19.27	19.47	20.07	20.27	20.47	21.07	21.37	22.07	22.37	23.07	7.07	8.07	9.07	9.27	9.47	10.07	10.27	10.47
Im Staderfeld	18.48	19.08	19.28	19.48	20.08	20.28	20.48	21.08	21.38	22.08	22.38	23.08	7.08	8.08	9.08	9.28	9.48	10.08	10.28	10.48
Sandstr./Bahnübergang	18.49	19.09	19.29	19.49	20.09	20.29	20.49	21.08	21.38	22.08	22.38	23.08	7.08	8.08	9.08	9.29	9.49	10.09	10.29	10.49
Sternstr.	18.50	19.10	19.30	19.50	20.10	20.30	20.50	21.09	21.39	22.09	22.39	23.09	7.09	8.09	9.09	9.30	9.50	10.10	10.30	10.50
Rothenberg	18.51	19.11	19.31	19.51	20.11	20.31	20.51	21.10	21.40	22.10	22.40	23.10	7.10	8.10	9.10	9.31	9.51	10.11	10.31	10.51
Trompete	18.52	19.12	19.32	19.52	20.12	20.32	20.52	21.11	21.41	22.11	22.41	23.11	7.11	8.11	9.11	9.32	9.52	10.12	10.32	10.52
Förstchen	18.54	19.14	19.34	19.54	20.14	20.34	20.54	21.13	21.43	22.13	22.43	23.13	7.13	8.13	9.13	9.34	9.54	10.14	10.34	10.54
Unterschmitte	18.55	19.15	19.35	19.55	20.15	20.35	20.55	21.14	21.44	22.14	22.44	23.14	7.14	8.14	9.14	9.35	9.55	10.15	10.35	10.55
Am Adler	18.56	19.16	19.36	19.56	20.16	20.36	20.56	21.15	21.45	22.15	22.45	23.15	7.15	8.15	9.15	9.36	9.56	10.16	10.36	10.56
Ziegwebersberg	18.57	19.17	19.37	19.57	20.17	20.37	20.57	21.16	21.46	22.16	22.46	23.16	7.16	8.16	9.16	9.37	9.57	10.17	10.37	10.57
Leichlingen Bahnhof A	18.59	19.19	19.39	19.59	20.19	20.39	20.59	21.18	21.48	22.18	22.48	23.18	7.18	8.18	9.18	9.39	9.59	10.19	10.39	10.59
Poststr.	19.01		19.41	20.01		20.41	21.01		21.50		22.50					9.41	10.01		10.41	11.01
Im Brückersfeld	19.02		19.42	20.02		20.42	21.02		21.51		22.51					9.42	10.02		10.42	11.02
Leichlingen Busbf.	19.04		19.44	20.04		20.44	21.04		21.53		22.53					9.44	10.04		10.44	11.04

Ⓟ = fährt als Linie 278 nach Hilgen



CHEMPARK ☉ - LEV-Mitte ☉ - Opladen Busbf. - Leichlingen

	samstags																			
Haltestellen	Ⓟ			Ⓟ			Ⓟ			Ⓟ			Ⓟ			Ⓟ			Ⓟ	
CHEMPARK ☉ ab																				
CHEMPARK Tor 10																				
CHEMPARK Kasino																				
CHEMPARK Löwe																				
CHEMPARK Tor 1																				
Mantfurter Str.																				
LEV-Mitte ☉ H08	10.43	11.03	11.23	11.43	12.03	12.23	12.43	13.03	13.23	13.43	14.03	14.23	14.43	15.03	15.23	15.43	16.03	16.23	16.43	17.03
Rathaus-Galerie A	10.45	11.05	11.25	11.45	12.05	12.25	12.45	13.05	13.25	13.45	14.05	14.25	14.45	15.05	15.25	15.45	16.05	16.25	16.45	17.05
Am Neuenhof	10.47	11.07	11.27	11.47	12.07	12.27	12.47	13.07	13.27	13.47	14.07	14.27	14.47	15.07	15.27	15.47	16.07	16.27	16.47	17.07
Küppersteiger Str.	10.48	11.08	11.28	11.48	12.08	12.28	12.48	13.08	13.28	13.48	14.08	14.28	14.48	15.08	15.28	15.48	16.08	16.28	16.48	17.08
Freiheitstr.	10.49	11.09	11.29	11.49	12.09	12.29	12.49	13.09	13.29	13.49	14.09	14.29	14.49	15.09	15.29	15.49	16.09	16.29	16.49	17.09
Karl-Ulltzka-Str.	10.51	11.11	11.31	11.51	12.11	12.31	12.51	13.11	13.31	13.51	14.11	14.31	14.51	15.11	15.31	15.51	16.11	16.31	16.51	17.11
Neustadtstr.	10.53	11.13	11.33	11.53	12.13	12.33	12.53	13.13	13.33	13.53	14.13	14.33	14.53	15.13	15.33	15.53	16.13	16.33	16.53	17.13
Wilhelmstr.	10.54	11.14	11.34	11.54	12.14	12.34	12.54	13.14	13.34	13.54	14.14	14.34	14.54	15.14	15.34	15.54	16.14	16.34	16.54	17.14
Schillerstr.	10.56	11.16	11.36	11.56	12.16	12.36	12.56	13.16	13.36	13.56	14.16	14.36	14.56	15.16	15.36	15.56	16.16	16.36	16.56	17.16
Goethestr.	10.58	11.18	11.38	11.58	12.18	12.38	12.58	13.18	13.38	13.58	14.18	14.38	14.58	15.18	15.38	15.58	16.18	16.38	16.58	17.18
Opladen Busbf. H11	11.01	11.21	11.41	12.01	12.21	12.41	13.01	13.21	13.41	14.01	14.21	14.41	15.01	15.21	15.41	16.01	16.21	16.41	17.01	17.21
Gerhart-Hauptmann-Str.	11.03	11.23	11.43	12.03	12.23	12.43	13.03	13.23	13.43	14.03	14.23	14.43	15.03	15.23	15.43	16.03	16.23	16.43	17.03	17.23
Berliner Platz	11.04	11.24	11.44	12.04	12.24	12.44	13.04	13.24	13.44	14.04	14.24	14.44	15.04	15.24	15.44	16.04	16.24	16.44	17.04	17.24
Wupperbrücke	11.05	11.25	11.45	12.05	12.25	12.45	13.05	13.25	13.45	14.05	14.25	14.45	15.05	15.25	15.45	16.05	16.25	16.45	17.05	17.25
Am Frankenberg	11.06	11.26	11.46	12.06	12.26	12.46	13.06	13.26	13.46	14.06	14.26	14.46	15.06	15.26	15.46	16.06	16.26	16.46	17.06	17.26
Ulrichstr.	11.07	11.27	11.47	12.07	12.27	12.47	13.07	13.27	13.47	14.07	14.27	14.47	15.07	15.27	15.47	16.07	16.27	16.47	17.07	17.27
Im Staderfeld	11.08	11.28	11.48	12.08	12.28	12.48	13.08	13.28	13.48	14.08	14.28	14.48	15.08	15.28	15.48	16.08	16.28	16.48	17.08	17.28
Sandstr./Bahnübergang	11.09	11.29	11.49	12.09	12.29	12.49	13.09	13.29	13.49	14.09	14.29	14.49	15.09	15.29	15.49	16.09	16.29	16.49	17.09	17.29
Sternstr.	11.10	11.30	11.50	12.10	12.30	12.50	13.10	13.30	13.50	14.10	14.30	14.50	15.10	15.30	15.50	16.10	16.30	16.50	17.10	17.30
Rothenberg	11.11	11.31	11.51	12.11	12.31	12.51	13.11	13.31	13.51	14.11	14.31	14.51	15.11	15.31	15.51	16.11	16.31	16.51	17.11	17.31
Trompete	11.12	11.32	11.52	12.12	12.32	12.52	13.12	13.32	13.52	14.12	14.32	14.52	15.12	15.32	15.52	16.12	16.32	16.52	17.12	17.32
Förstchen	11.14	11.34	11.54	12.14	12.34	12.54	13.14	13.34	13.54	14.14	14.34	14.54	15.14	15.34	15.54	16.14	16.34	16.54	17.14	17.34
Unterschmitte	11.15	11.35	11.55	12.15	12.35	12.55	13.15	13.35	13.55	14.15	14.35	14.55	15.15	15.35	15.55	16.15	16.35	16.55	17.15	17.35
Am Adler	11.16	11.36	11.56	12.16	12.36	12.56	13.16	13.36	13.56	14.16	14.36	14.56	15.16	15.36	15.56	16.16	16.36	16.56	17.16	17.36
Ziegwebersberg	11.17	11.37	11.57	12.17	12.37	12.57	13.17	13.37	13.57	14.17	14.37	14.57	15.17	15.37	15.57	16.17	16.37	16.57	17.17	17.37
Leichlingen Bahnhof A	11.19	11.39	11.59	12.19	12.39	12.59	13.19	13.39	13.59	14.19	14.39	14.59	15.19	15.39	15.59	16.19	16.39	16.59	17.19	17.39
Poststr.		11.41	12.01		12.41	13.01		13.41	14.01		14.41	15.01		15.41	16.01		16.41	17.01		17.41
Im Brückersfeld		11.42	12.02		12.42	13.02		13.42	14.02		14.42	15.02		15.42	16.02		16.42	17.02		17.42
Leichlingen Busbf. an		11.44	12.04		12.44	13.04		13.44	14.04		14.44	15.04		15.44	16.04		16.44	17.04		17.44

Ⓟ = fährt als Linie 278 nach Hilgen



CHEMPARK ☉ - LEV-Mitte ☉ - Opladen Busbf. - Leichlingen

Haltestellen	samstags											sonn- und feiertags		
	ab	Ⓟ		Ⓟ		Ⓟ		Ⓟ	Ⓟ	Ⓟ	Ⓟ	Ⓐ	Ⓐ	
CHEMPARK ☉														
CHEMPARK Tor 10														
CHEMPARK Kasino														
CHEMPARK Löwe														
CHEMPARK Tor 1														
Manforter Str.														
LEV-Mitte ☉ H08	17.23	17.43	18.03	18.23	18.43	19.03	19.23	19.43	20.03	20.46	21.46	22.46	9.16	22.16
Rathaus-Galerie A	17.25	17.45	18.05	18.25	18.45	19.05	19.25	19.45	20.05	20.47	21.47	22.47	9.17	22.17
Am Neuenhof	17.27	17.47	18.07	18.27	18.47	19.07	19.27	19.47	20.07	20.49	21.49	22.49	9.19	22.19
Küppersteiger Str.	17.28	17.48	18.08	18.28	18.48	19.08	19.28	19.48	20.08	20.50	21.50	22.50	9.20	22.20
Freiheitstr.	17.29	17.49	18.09	18.29	18.49	19.09	19.29	19.49	20.09	20.51	21.51	22.51	9.21	22.21
Karl-Ulltzka-Str.	17.31	17.51	18.11	18.31	18.51	19.11	19.31	19.51	20.11	20.53	21.53	22.53	9.23	22.23
Neustadtstr.	17.33	17.53	18.13	18.33	18.53	19.13	19.33	19.53	20.13	20.55	21.55	22.55	9.25	22.25
Wilhelmstr.	17.34	17.54	18.14	18.34	18.54	19.14	19.34	19.54	20.14	20.56	21.56	22.56	9.26	22.26
Schillerstr.	17.36	17.56	18.16	18.36	18.56	19.16	19.36	19.56	20.16	20.58	21.58	22.58	9.28	22.28
Goethestr.	17.38	17.58	18.18	18.38	18.58	19.18	19.38	19.58	20.18	20.59	21.59	22.59	9.29	22.29
Opladen Busbf. H11	17.41	18.01	18.21	18.41	19.01	19.21	19.41	20.01	20.21	21.01	22.01	23.01	9.31	22.31
Gerhart-Hauptmann-Str.	17.43	18.03	18.23	18.43	19.03	19.23	19.43	20.03	20.23	21.03	22.03	23.03	9.33	alle
Berliner Platz	17.44	18.04	18.24	18.44	19.04	19.24	19.44	20.04	20.24	21.04	22.04	23.04	9.34	60
Wupperbrücke	17.45	18.05	18.25	18.45	19.05	19.25	19.45	20.05	20.25	21.05	22.05	23.05	9.35	Min.
Am Frankenberg	17.46	18.06	18.26	18.46	19.06	19.26	19.46	20.06	20.26	21.06	22.06	23.06	9.36	22.36
Ulrichstr.	17.47	18.07	18.27	18.47	19.07	19.27	19.47	20.07	20.27	21.07	22.07	23.07	9.37	22.37
Im Staderfeld	17.48	18.08	18.28	18.48	19.08	19.28	19.48	20.08	20.28	21.08	22.08	23.08	9.38	22.38
Sandstr./Bahnübergang	17.49	18.09	18.29	18.49	19.09	19.29	19.49	20.09	20.29	21.08	22.08	23.08	9.38	22.38
Sternstr.	17.50	18.10	18.30	18.50	19.10	19.30	19.50	20.10	20.30	21.09	22.09	23.09	9.39	22.39
Rothenberg	17.51	18.11	18.31	18.51	19.11	19.31	19.51	20.11	20.31	21.10	22.10	23.10	9.40	22.40
Trompete	17.52	18.12	18.32	18.52	19.12	19.32	19.52	20.12	20.32	21.11	22.11	23.11	9.41	22.41
Förstchen	17.54	18.14	18.34	18.54	19.14	19.34	19.54	20.14	20.34	21.13	22.13	23.13	9.43	22.43
Unterschmitte	17.55	18.15	18.35	18.55	19.15	19.35	19.55	20.15	20.35	21.14	22.14	23.14	9.44	22.44
Am Adler	17.56	18.16	18.36	18.56	19.16	19.36	19.56	20.16	20.36	21.15	22.15	23.15	9.45	22.45
Ziegwebersberg	17.57	18.17	18.37	18.57	19.17	19.37	19.57	20.17	20.37	21.16	22.16	23.16	9.46	22.46
Leichlingen Bahnhof A	17.59	18.19	18.39	18.59	19.19	19.39	19.59	20.19	20.39	21.18	22.18	23.18	9.48	22.48
Poststr.	18.01		18.41	19.01		19.41	20.01		20.41					
Im Brückersfeld	18.02		18.42	19.02		19.42	20.02		20.42					
Leichlingen Busbf.	an	18.04	18.44	19.04		19.44	20.04		20.44					

Ⓟ = fährt als Linie 278 nach Hilgen

Ⓐ = fährt als Linie 258 nach Hilgen



Leichlingen - Opladen Busbf. - LEV-Mitte ☉ - CHEMPARK ☉

		montags-freitags																			
Haltestellen					Ⓢ			Ⓢ				Ⓢ				Ⓢ			Ⓢ		
Leichlingen Busbf. A	ab	4.27	4.47	5.07		5.47	6.07		6.47	7.07	7.17		7.47	8.07		8.47	9.07		9.47	10.07	
	im Brückfeld	4.28	4.48	5.08		5.48	6.08		6.48	7.08	7.18		7.48	8.08		8.48	9.08		9.48	10.08	
	Poststr.	4.29	4.49	5.09		5.49	6.09		6.49	7.09	7.19		7.49	8.09		8.49	9.09		9.49	10.09	
	Leichlingen Bahnhof A	4.31	4.51	5.11	5.31	5.51	6.11	6.31	6.51	7.11	7.21	7.31	7.51	8.11	8.31	8.51	9.11	9.31	9.51	10.11	10.31
	Ziegwebersberg	4.33	4.53	5.13	5.33	5.53	6.13	6.33	6.53	7.13	7.23	7.33	7.53	8.13	8.33	8.53	9.13	9.33	9.53	10.13	10.33
	Am Adler	4.34	4.54	5.14	5.34	5.54	6.14	6.34	6.54	7.14	7.24	7.34	7.54	8.14	8.34	8.54	9.14	9.34	9.54	10.14	10.34
	Unterschmitte	4.35	4.55	5.15	5.35	5.55	6.15	6.35	6.55	7.15	7.25	7.35	7.55	8.15	8.35	8.55	9.15	9.35	9.55	10.15	10.35
	Förstchen	4.37	4.57	5.17	5.37	5.57	6.17	6.37	6.57	7.17	7.27	7.37	7.57	8.17	8.37	8.57	9.17	9.37	9.57	10.17	10.37
	Trompete	4.39	4.59	5.19	5.39	5.59	6.19	6.39	6.59	7.19	7.29	7.39	7.59	8.19	8.39	8.59	9.19	9.39	9.59	10.19	10.39
	Rothenberg	4.40	5.00	5.20	5.40	6.00	6.20	6.40	7.00	7.20	7.30	7.40	8.00	8.20	8.40	9.00	9.20	9.40	10.00	10.20	10.40
	Sandstr./Bahnübergang	4.41	5.01	5.21	5.41	6.01	6.21	6.41	7.01	7.21	7.31	7.41	8.01	8.21	8.41	9.01	9.21	9.41	10.01	10.21	10.41
	Im Staderfeld	4.42	5.02	5.22	5.42	6.02	6.22	6.42	7.02	7.22	7.32	7.42	8.02	8.22	8.42	9.02	9.22	9.42	10.02	10.22	10.42
	Ulrichstr.	4.43	5.03	5.23	5.43	6.03	6.23	6.43	7.03	7.23	7.33	7.43	8.03	8.23	8.43	9.03	9.23	9.43	10.03	10.23	10.43
	Am Frankenberg	4.44	5.04	5.24	5.44	6.04	6.24	6.44	7.04	7.24	7.34	7.44	8.04	8.24	8.44	9.04	9.24	9.44	10.04	10.24	10.44
	Wupperbrücke	4.45	5.05	5.25	5.45	6.05	6.25	6.45	7.05	7.25	7.35	7.45	8.05	8.25	8.45	9.05	9.25	9.45	10.05	10.25	10.45
	Berliner Platz	4.46	5.06	5.26	5.46	6.06	6.26	6.46	7.06	7.26	7.36	7.46	8.06	8.26	8.46	9.06	9.26	9.46	10.06	10.26	10.46
	Gerhart-Hauptmann-Str.	4.48	5.08	5.28	5.48	6.08	6.28	6.48	7.08	7.28	7.38	7.48	8.08	8.28	8.48	9.08	9.28	9.48	10.08	10.28	10.48
	Opladen Busbf. H1	4.52	5.12	5.32	5.52	6.12	6.32	6.52	7.12	7.32	7.42	7.52	8.12	8.32	8.52	9.12	9.32	9.52	10.12	10.32	10.52
	Goethestr.	4.53	5.13	5.33	5.53	6.13	6.33	6.53	7.13	7.33	7.43	7.53	8.13	8.33	8.53	9.13	9.33	9.53	10.13	10.33	10.53
	Schillerstr.	4.55	5.15	5.35	5.55	6.15	6.35	6.55	7.15	7.35	7.45	7.55	8.15	8.35	8.55	9.15	9.35	9.55	10.15	10.35	10.55
	Wilhelmstr.	4.56	5.16	5.36	5.56	6.16	6.36	6.56	7.16	7.36	7.46	7.56	8.16	8.36	8.56	9.16	9.36	9.56	10.16	10.36	10.56
	Neustadtstr.	4.57	5.17	5.37	5.57	6.17	6.37	6.57	7.17	7.37	7.47	7.57	8.17	8.37	8.57	9.17	9.37	9.57	10.17	10.37	10.57
	Karl-Ulitzka-Str.	5.00	5.20	5.40	6.00	6.20	6.40	7.00	7.20	7.40	7.50	8.00	8.20	8.40	9.00	9.20	9.40	10.00	10.20	10.40	11.00
	Freiheitstr.	5.01	5.21	5.41	6.01	6.21	6.41	7.01	7.21	7.41	7.51	8.01	8.21	8.41	9.01	9.21	9.41	10.01	10.21	10.41	11.01
	Küppersteiger Str.	5.03	5.23	5.43	6.03	6.23	6.43	7.03	7.23	7.43	7.53	8.03	8.23	8.43	9.03	9.23	9.43	10.03	10.23	10.43	11.03
	Am Neuenhof	5.04	5.24	5.44	6.04	6.24	6.44	7.04	7.24	7.44	7.54	8.04	8.24	8.44	9.04	9.24	9.44	10.04	10.24	10.44	11.04
	Rathaus-Galerie C	5.06	5.26	5.46	6.06	6.26	6.46	7.06	7.26	7.46	7.56	8.06	8.26	8.46	9.06	9.26	9.46	10.06	10.26	10.46	11.06
	LEV-Mitte ☉ H14	5.09	5.29	5.49	6.09	6.29	6.49	7.09	7.29	7.49	7.59	8.09	8.29	8.49	9.09	9.29	9.49	10.09	10.29	10.49	11.09
	Manforter Str.	5.14	5.34	5.54	6.14	6.34	6.54	7.14	7.34	7.54	8.04	8.14	8.34	8.54	9.14	9.34	9.54	10.14	10.34	10.54	11.14
	CHEMPARK Tor 1	5.17	5.37	5.57	6.17	6.37	6.57	7.17	7.37	7.57	8.07	8.17	8.37	8.57	9.17	9.37	9.57	10.17	10.37	10.57	11.17
	CHEMPARK Löwe	5.18	5.38	5.58	6.18	6.38	6.58	7.18	7.38	7.58	8.08	8.18	8.38	8.58	9.18	9.38	9.58	10.18	10.38	10.58	11.18
	CHEMPARK Kasino	5.19	5.39	5.59	6.19	6.39	6.59	7.19	7.39	7.59	8.09	8.19	8.39	8.59	9.19	9.39	9.59	10.19	10.39	10.59	11.19
	CHEMPARK Tor 10	5.21	5.41	6.01	6.21	6.41	7.01	7.21	7.41	7.61	8.01	8.21	8.41	9.01	9.21	9.41	10.01	10.21	10.41	11.01	11.21
	CHEMPARK ☉	5.24	5.44	6.04	6.24	6.44	7.04	7.24	7.44	7.64	8.04	8.24	8.44	9.04	9.24	9.44	10.04	10.24	10.44	11.04	11.24

Ⓢ = nur an Schultagen

Ⓢ = kommt als Linie 278 aus Hilgen

		montags-freitags																			
Haltestellen					Ⓢ			Ⓢ				Ⓢ				Ⓢ			Ⓢ		
Leichlingen Busbf. A	ab	10.47	11.07		11.47	12.07		12.47	13.07		13.47	14.07		14.47	15.07		15.47	16.07		16.47	17.07
	im Brückfeld	10.48	11.08		11.48	12.08		12.48	13.08		13.48	14.08		14.48	15.08		15.48	16.08		16.48	17.08
	Poststr.	10.49	11.09		11.49	12.09		12.49	13.09		13.49	14.09		14.49	15.09		15.49	16.09		16.49	17.09
	Leichlingen Bahnhof A	10.51	11.11	11.31	11.51	12.11	12.31	12.51	13.11	13.31	13.51	14.11	14.31	14.51	15.11	15.31	15.51	16.11	16.31	16.51	17.11
	Ziegwebersberg	10.53	11.13	11.33	11.53	12.13	12.33	12.53	13.13	13.33	13.53	14.13	14.33	14.53	15.13	15.33	15.53	16.13	16.33	16.53	17.13
	Am Adler	10.54	11.14	11.34	11.54	12.14	12.34	12.54	13.14	13.34	13.54	14.14	14.34	14.54	15.14	15.34	15.54	16.14	16.34	16.54	17.14
	Unterschmitte	10.55	11.15	11.35	11.55	12.15	12.35	12.55	13.15	13.35	13.55	14.15	14.35	14.55	15.15	15.35	15.55	16.15	16.35	16.55	17.15
	Förstchen	10.57	11.17	11.37	11.57	12.17	12.37	12.57	13.17	13.37	13.57	14.17	14.37	14.57	15.17	15.37	15.57	16.17	16.37	16.57	17.17
	Trompete	10.59	11.19	11.39	11.59	12.19	12.39	12.59	13.19	13.39	13.59	14.19	14.39	14.59	15.19	15.39	15.59	16.19	16.39	16.59	17.19
	Rothenberg	11.00	11.20	11.40	12.00	12.20	12.40	13.00	13.20	13.40	14.00	14.20	14.40	15.00	15.20	15.40	16.00	16.20	16.40	17.00	17.20
	Sandstr./Bahnübergang	11.01	11.21	11.41	12.01	12.21	12.41	13.01	13.21	13.41	14.01	14.21	14.41	15.01	15.21	15.41	16.01	16.21	16.41	17.01	17.21
	Im Staderfeld	11.02	11.22	11.42	12.02	12.22	12.42	13.02	13.22	13.42	14.02	14.22	14.42	15.02	15.22	15.42	16.02	16.22	16.42	17.02	17.22
	Ulrichstr.	11.03	11.23	11.43	12.03	12.23	12.43	13.03	13.23	13.43	14.03	14.23	14.43	15.03	15.23	15.43	16.03	16.23	16.43	17.03	17.23
	Am Frankenberg	11.04	11.24	11.44	12.04	12.24	12.44	13.04	13.24	13.44	14.04	14.24	14.44	15.04	15.24	15.44	16.04	16.24	16.44	17.04	17.24
	Wupperbrücke	11.05	11.25	11.45	12.05	12.25	12.45	13.05	13.25	13.45	14.05	14.25	14.45	15.05	15.25	15.45	16.05	16.25	16.45	17.05	17.25
	Berliner Platz	11.06	11.26	11.46	12.06	12.26	12.46	13.06	13.26	13.46	14.06	14.26	14.46	15.06	15.26	15.46	16.06	16.26	16.46	17.06	17.26
	Gerhart-Hauptmann-Str.	11.08	11.28	11.48	12.08	12.28	12.48	13.08	13.28	13.48	14.08	14.28	14.48	15.08	15.28	15.48	16.08	16.28	16.48	17.08	17.28
	Opladen Busbf. H1	11.12	11.32	11.52	12.12	12.32	12.52	13.12	13.32	13.52	14.12	14.32	14.52	15.12	15.32	15.52	16.12	16.32	16.52	17.12	17.32
	Goethestr.	11.13	11.33	11.53	12.13	12.33	12.53	13.13	13.33	13.53	14.13	14.33	14.53	15.13	15.33	15.53	16.13	16.33	16.53	17.13	17.33
	Schillerstr.	11.15	11.35	11.55	12.15	12.35	12.55	13.15	13.35	13.55	14.15	14.35	14.55	15.15	15.35	15.55	16.15	16.35	16.55	17.15	17.35
	Wilhelmstr.	11.16	11.36	11.56	12.16	12.36	12.56	13.													



Leichlingen - Opladen Busbf. - LEV-Mitte ☉ - CHEMPARK ☉

Haltestellen	montags-freitags											samstags									
	Ⓟ			Ⓟ			Ⓟ			Ⓟ	Ⓟ	Ⓟ	Ⓟ	Ⓟ	Ⓟ	Ⓟ	Ⓟ	Ⓟ	Ⓟ		
Leichlingen Busbf. A ab		17.47	18.07		18.47	19.07		19.57		20.57							8.47	9.07	9.47		
Im Brückerefeld		17.48	18.08		18.48	19.08		19.58		20.58							8.48	9.08	9.48		
Poststr.		17.49	18.09		18.49	19.09		19.59		20.59							8.49	9.09	9.49		
Leichlingen Bahnhof A	17.31	17.51	18.11	18.31	18.51	19.11	19.31	20.01	20.31	21.01	21.31	22.31	23.31	6.31	7.31	8.31	8.51	9.11	9.31	9.51	
Ziegwebersberg	17.33	17.53	18.13	18.33	18.53	19.13	19.33	20.03	20.33	21.03	21.33	22.33	23.33	6.33	7.33	8.33	8.53	9.13	9.33	9.53	
Am Adler	17.34	17.54	18.14	18.34	18.54	19.14	19.34	20.04	20.34	21.04	21.34	22.34	23.34	6.34	7.34	8.34	8.54	9.14	9.34	9.54	
Unterschmitte	17.35	17.55	18.15	18.35	18.55	19.15	19.35	20.05	20.35	21.05	21.35	22.35	23.35	6.35	7.35	8.35	8.55	9.15	9.35	9.55	
Förstchen	17.37	17.57	18.17	18.37	18.57	19.17	19.37	20.07	20.37	21.07	21.37	22.37	23.37	6.37	7.37	8.37	8.57	9.17	9.37	9.57	
Trompete	17.39	17.59	18.19	18.39	18.59	19.19	19.39	20.09	20.39	21.09	21.39	22.39	23.39	6.39	7.39	8.39	8.59	9.19	9.39	9.59	
Rothenberg	17.40	18.00	18.20	18.40	19.00	19.20	19.40	20.10	20.40	21.10	21.40	22.40	23.40	6.40	7.40	8.40	9.00	9.20	9.40	10.00	
Sandstr./Bahnübergang	17.41	18.01	18.21	18.41	19.01	19.21	19.41	20.11	20.41	21.11	21.41	22.41	23.41	6.41	7.41	8.41	9.01	9.21	9.41	10.01	
Im Staderfeld	17.42	18.02	18.22	18.42	19.02	19.22	19.42	20.12	20.42	21.12	21.42	22.42	23.42	6.42	7.42	8.42	9.02	9.22	9.42	10.02	
Ulrichstr.	17.43	18.03	18.23	18.43	19.03	19.23	19.43	20.13	20.43	21.13	21.43	22.43	23.43	6.43	7.43	8.43	9.03	9.23	9.43	10.03	
Am Frankenberg	17.44	18.04	18.24	18.44	19.04	19.24	19.44	20.14	20.44	21.14	21.44	22.44	23.44	6.44	7.44	8.44	9.04	9.24	9.44	10.04	
Wupperbrücke	17.45	18.05	18.25	18.45	19.05	19.25	19.45	20.15	20.45	21.15	21.45	22.45	23.45	6.45	7.45	8.45	9.05	9.25	9.45	10.05	
Berliner Platz	17.46	18.06	18.26	18.46	19.06	19.26	19.46	20.16	20.46	21.16	21.46	22.46	23.46	6.46	7.46	8.46	9.06	9.26	9.46	10.06	
Gerhart-Hauptmann-Str.	17.48	18.08	18.28	18.48	19.08	19.28	19.48	20.17	20.47	21.17	21.47	22.47	23.47	6.47	7.47	8.48	9.08	9.28	9.48	10.08	
Opladen Busbf. H1	17.52	18.12	18.32	18.52	19.12	19.32	19.52	20.20	20.50	21.20	21.50	22.50	23.50	6.50	7.50	8.52	9.12	9.32	9.52	10.12	
Goethestr.	17.53	18.13	18.33	18.53	19.13	19.33	19.53	20.21	20.51	21.21	21.51			6.51	7.51	8.53	9.13	9.33	9.53	10.13	
Schillerstr.	17.55	18.15	18.35	18.55	19.15	19.35	19.55	20.23	20.53	21.23	21.53			6.53	7.53	8.55	9.15	9.35	9.55	10.15	
Wilhelmstr.	17.56	18.16	18.36	18.56	19.16	19.36	19.56	20.24	20.54	21.24	21.54			6.54	7.54	8.56	9.16	9.36	9.56	10.16	
Neustadtstr.	17.57	18.17	18.37	18.57	19.17	19.37	19.57	20.25	20.55	21.25	21.55			6.55	7.55	8.57	9.17	9.37	9.57	10.17	
Karl-Ulitzka-Str.	18.00	18.20	18.40	19.00	19.20	19.40	20.00	20.27	20.57	21.27	21.57			6.57	7.57	9.00	9.20	9.40	10.00	10.20	
Freiheitstr.	18.01	18.21	18.41	19.01	19.21	19.41	20.01	20.28	20.58	21.28	21.58			6.58	7.58	9.01	9.21	9.41	10.01	10.21	
Küppersteiger Str.	18.03	18.23	18.43	19.03	19.23	19.43	20.03	20.29	20.59	21.29	21.59			6.59	7.59	9.03	9.23	9.43	10.03	10.23	
Am Neuenhof	18.04	18.24	18.44	19.04	19.24	19.44	20.04	20.30	21.00	21.30	22.00			7.00	8.00	9.04	9.24	9.44	10.04	10.24	
Rathaus-Galerie C	18.06	18.26	18.46	19.06	19.26	19.46	20.06	20.32	21.02	21.32	22.02			7.02	8.02	9.06	9.26	9.46	10.06	10.26	
LEV-Mitte ☉ H14	18.09	18.29	18.49	19.09	19.29	19.49	20.09	20.34	21.04	21.34	22.04			7.04	8.04	9.08	9.28	9.48	10.08	10.28	
Manforter Str.	18.14	18.34	18.54	19.14	19.34	19.54	20.14	20.38													
CHEMPARK Tor 1	18.17	18.37	18.57	19.17	19.37	19.57	20.17	20.42													
CHEMPARK Löwe	18.18	18.38	18.58	19.18	19.38	19.58	20.18	20.41													
CHEMPARK Kasino	18.19	18.39	18.59	19.19	19.39	19.59	20.19	20.42													
CHEMPARK Tor 10	18.21	18.41	19.01	19.21	19.41	20.01	20.21	20.45													
CHEMPARK ☉ an	18.24	18.44	19.04	19.24	19.44	20.04	20.24	20.48													

Ⓟ = kommt als Linie 278 aus Hilgen

Haltestellen	samstags																			
	Ⓟ			Ⓟ			Ⓟ			Ⓟ			Ⓟ			Ⓟ			Ⓟ	
Leichlingen Busbf. A ab	10.07		10.47	11.07		11.47	12.07		12.47	13.07		13.47	14.07		14.47	15.07		15.47	16.07	
Im Brückerefeld	10.08		10.48	11.08		11.48	12.08		12.48	13.08		13.48	14.08		14.48	15.08		15.48	16.08	
Poststr.	10.09		10.49	11.09		11.49	12.09		12.49	13.09		13.49	14.09		14.49	15.09		15.49	16.09	
Leichlingen Bahnhof A	10.11	10.31	10.51	11.11	11.31	11.51	12.11	12.31	12.51	13.11	13.31	13.51	14.11	14.31	14.51	15.11	15.31	15.51	16.11	16.31
Ziegwebersberg	10.13	10.33	10.53	11.13	11.33	11.53	12.13	12.33	12.53	13.13	13.33	13.53	14.13	14.33	14.53	15.13	15.33	15.53	16.13	16.33
Am Adler	10.14	10.34	10.54	11.14	11.34	11.54	12.14	12.34	12.54	13.14	13.34	13.54	14.14	14.34	14.54	15.14	15.34	15.54	16.14	16.34
Unterschmitte	10.15	10.35	10.55	11.15	11.35	11.55	12.15	12.35	12.55	13.15	13.35	13.55	14.15	14.35	14.55	15.15	15.35	15.55	16.15	16.35
Förstchen	10.17	10.37	10.57	11.17	11.37	11.57	12.17	12.37	12.57	13.17	13.37	13.57	14.17	14.37	14.57	15.17	15.37	15.57	16.17	16.37
Trompete	10.19	10.39	10.59	11.19	11.39	11.59	12.19	12.39	12.59	13.19	13.39	13.59	14.19	14.39	14.59	15.19	15.39	15.59	16.19	16.39
Rothenberg	10.20	10.40	11.00	11.20	11.40	12.00	12.20	12.40	13.00	13.20	13.40	14.00	14.20	14.40	15.00	15.20	15.40	16.00	16.20	16.40
Sandstr./Bahnübergang	10.21	10.41	11.01	11.21	11.41	12.01	12.21	12.41	13.01	13.21	13.41	14.01	14.21	14.41	15.01	15.21	15.41	16.01	16.21	16.41
Im Staderfeld	10.22	10.42	11.02	11.22	11.42	12.02	12.22	12.42	13.02	13.22	13.42	14.02	14.22	14.42	15.02	15.22	15.42	16.02	16.22	16.42
Ulrichstr.	10.23	10.43	11.03	11.23	11.43	12.03	12.23	12.43	13.03	13.23	13.43	14.03	14.23	14.43	15.03	15.23	15.43	16.03	16.23	16.43
Am Frankenberg	10.24	10.44	11.04	11.24	11.44	12.04	12.24	12.44	13.04	13.24	13.44	14.04	14.24	14.44	15.04	15.24	15.44	16.04	16.24	16.44
Wupperbrücke	10.25	10.45	11.05	11.25	11.45	12.05	12.25	12.45	13.05	13.25	13.45	14.05	14.25	14.45	15.05	15.25	15.45	16.05	16.25	16.45
Berliner Platz	10.26	10.46	11.06	11.26	11.46	12.06	12.26	12.46	13.06	13.26	13.46	14.06	14.26	14.46	15.06	15.26	15.46	16.06	16.26	16.46
Gerhart-Hauptmann-Str.	10.28	10.48	11.08	11.28	11.48	12.08	12.28	12.48	13.08	13.28	13.48	14.08	14.28	14.48	15.08	15.28	15.48	16.08	16.28	16.48
Opladen Busbf. H1	10.32	10.52	11.12	11.32	11.52	12.12	12.32	12.52	13.12	13.32	13.52	14.12	14.32	14.52	15.12	15.32	15.52	16.12	16.32	16.52
Goethestr.	10.33	10.53	11.13	11.33	11.53	12.13	12.33	12.53	13.13	13.33	13.53	14.13	14.33	14.53	15.13	15.33	15.53	16.13	16.33	16.53
Schillerstr.	10.35	10.55	11.15	11.35	11.55	12.15	12.35	12.55	13.15	13.35	13.55	14.15	14.35	14.55	15.15	15.35	15.55	16.15	16.35	16.55
Wilhelmstr.	10.36	10.56	11.16	11.36	11.56	12.16	12.36	12.56	13.16	13.36	13.56	14.16	14.36	14.56	15.16	15.36	15.56	16.16	16.36	16.56
Neustadtstr.	10.37	10.57	11.17	11.37	11.57	12.17	12.37	12.57	13.17	13.37	13.57	14.17	14.37	14.57	15.17	15.37	15.57	16.17	16.37	16.57
Karl-Ulitzka-Str.	10.40	11.00	11.20	11.40	12.00	12.20	12.40	13.00	13.20	13.40	14.00	14.20	14.40	15.00	15.20	15.40	16.00	16.20	16.40	17.00
Freiheitstr.	10.41	11.01	11.21	11.41	12.01	12.21	12.41	13.01	13.21	13.41	14.01	14.21	14.41	15.01	15.21	15.41	16.01	16.21	16.41	17.01
Küppersteiger Str.	10.43	11.03	11.23	11.43	12.03	12.23	12.43	13.03	13.23	13.43	14.03	14.23	14.43	15.03	15.23	15.43	16.03	16.23	16.43	17.03</



258

Leichlingen - Kempen - Witzhelden - Hilgen

		montags-freitags																			
Haltestellen								(A)		(A)			(A)			(A)			(A)		
Leichlingen Bahnhof A	ab	5.22	5.52	6.22	6.52	7.22	7.52	8.22	8.52	9.22	9.52	10.22	10.52	11.22	11.52	12.22	12.52	13.22	13.52	14.22	14.52
Poststr.		5.23	5.53	6.23	6.53	7.23	7.53	8.23	8.53	9.23	9.53	10.23	10.53	11.23	11.53	12.23	12.53	13.23	13.53	14.23	14.53
Im Brückerefeld		5.24	5.54	6.24	6.54	7.24	7.54	8.24	8.54	9.24	9.54	10.24	10.54	11.24	11.54	12.24	12.54	13.24	13.54	14.24	14.54
Leichlingen Busbf. C		5.26	5.56	6.26	6.56	7.26	7.56	8.26	8.56	9.26	9.56	10.26	10.56	11.26	11.56	12.26	12.56	13.26	13.56	14.26	14.56
Montanusstr.		5.26	5.56	6.26	6.56	7.26	7.56	8.26	8.56	9.26	9.56	10.26	10.56	11.26	11.56	12.26	12.56	13.26	13.56	14.26	14.56
Kirchstr.		5.27	5.57	6.27	6.57	7.27	7.57	8.27	8.57	9.27	9.57	10.27	10.57	11.27	11.57	12.27	12.57	13.27	13.57	14.27	14.57
Wacholder		5.29	5.59	6.29	6.59	7.29	7.59	8.29	8.59	9.29	9.59	10.29	10.59	11.29	11.59	12.29	12.59	13.29	13.59	14.29	14.59
Bergerhof		5.30	6.00	6.30	7.00	7.30	8.00	8.30	9.00	9.30	10.00	10.30	11.00	11.30	12.00	12.30	13.00	13.30	14.00	14.30	15.00
Oberschmitte		5.32	6.02	6.32	7.02	7.32	8.02	8.32	9.02	9.32	10.02	10.32	11.02	11.32	12.02	12.32	13.02	13.32	14.02	14.32	15.02
Hohlenweg		5.33	6.03	6.33	7.03	7.33	8.03	8.33	9.03	9.33	10.03	10.33	11.03	11.33	12.03	12.33	13.03	13.33	14.03	14.33	15.03
Kempen		5.34	6.04	6.34	7.04	7.34	8.04	8.34	9.04	9.34	10.04	10.34	11.04	11.34	12.04	12.34	13.04	13.34	14.04	14.34	15.04
Grünscheid		5.35	6.05	6.35	7.05	7.35	8.05	8.35	9.05	9.35	10.05	10.35	11.05	11.35	12.05	12.35	13.05	13.35	14.05	14.35	15.05
St. Heribert		5.36	6.06	6.36	7.06	7.36	8.06	8.36	9.06	9.36	10.06	10.36	11.06	11.36	12.06	12.36	13.06	13.36	14.06	14.36	15.06
Oberbüscherhof		5.38	6.08	6.38	7.08	7.38	8.08	8.38	9.08	9.38	10.08	10.38	11.08	11.38	12.08	12.38	13.08	13.38	14.08	14.38	15.08
Unterscherscheid		5.39	6.09	6.39	7.09	7.39	8.09	8.39	9.09	9.39	10.09	10.39	11.09	11.39	12.09	12.39	13.09	13.39	14.09	14.39	15.09
Herscheld		5.40	6.10	6.40	7.10	7.40	8.10	8.40	9.10	9.40	10.10	10.40	11.10	11.40	12.10	12.40	13.10	13.40	14.10	14.40	15.10
Flamerscheid		5.41	6.11	6.41	7.11	7.41	8.11	8.41	9.11	9.41	10.11	10.41	11.11	11.41	12.11	12.41	13.11	13.41	14.11	14.41	15.11
Witzhelden Busbf		5.42	6.12	6.42	7.12	7.42	8.12	8.42	9.12	9.42	10.12	10.42	11.12	11.42	12.12	12.42	13.12	13.42	14.12	14.42	15.12
Hauptstr.			6.13		7.13		8.13		9.13		10.13		11.13		12.13		13.13		14.13		15.13
Nüsenhöfen			6.14		7.14		8.14		9.14		10.14		11.14		12.14		13.14		14.14		15.14
Meie			6.15		7.15		8.15		9.15		10.15		11.15		12.15		13.15		14.15		15.15
Neuenhof			6.16		7.16		8.16		9.16		10.16		11.16		12.16		13.16		14.16		15.16
Kuhle			6.17		7.17		8.17		9.17		10.17		11.17		12.17		13.17		14.17		15.17
Kleine Heide			6.18		7.18		8.18		9.18		10.18		11.18		12.18		13.18		14.18		15.18
Hilgen, Heide			6.19		7.19		8.19		9.19		10.19		11.19		12.19		13.19		14.19		15.19
Hürringhausen			6.20		7.20		8.20		9.20		10.20		11.20		12.20		13.20		14.20		15.20
Hilgen, Raiffeisenplatz	an		6.23		7.23		8.23		9.23		10.23		11.23		12.23		13.23		14.23		15.23

(A) = kommt als Linie 250 aus Leverkusen

		montags-freitags																			
Haltestellen			(A)		(A)		(A)		(A)		(A)		(A)		(A)		(A)		(A)		
Leichlingen Bahnhof A	ab	15.22	15.52	16.22	16.52	17.22	17.52	18.22	18.52	19.22	19.52	20.22	20.52	21.22	21.52	22.22	22.52	23.22			
Poststr.		15.23	15.53	16.23	16.53	17.23	17.53	18.23	18.53	19.23	19.53	20.23	20.53	21.23	21.53	22.23	22.53	23.23			
Im Brückerefeld		15.24	15.54	16.24	16.54	17.24	17.54	18.24	18.54	19.24	19.54	20.24	20.54	21.24	21.54	22.24	22.54	23.24			
Leichlingen Busbf. C		15.26	15.56	16.26	16.56	17.26	17.56	18.26	18.56	19.26	19.56	20.26	20.56	21.26	21.56	22.26	22.56	23.26			
Montanusstr.		15.26	15.56	16.26	16.56	17.26	17.56	18.26	18.56	19.26	19.56	20.26	20.56	21.26	21.56	22.26	22.56	23.26			
Kirchstr.		15.27	15.57	16.27	16.57	17.27	17.57	18.27	18.57	19.27	19.57	20.27	20.57	21.27	21.57	22.27	22.57	23.27			
Wacholder		15.29	15.59	16.29	16.59	17.29	17.59	18.29	18.59	19.29	19.59	20.29	20.59	21.29	21.59	22.29	22.59	23.29			
Bergerhof		15.30	16.00	16.30	17.00	17.30	18.00	18.30	19.00	19.30	20.00	20.30	21.00	21.30	22.00	22.30	23.00	23.30			
Oberschmitte		15.32	16.02	16.32	17.02	17.32	18.02	18.32	19.02	19.32	20.02	20.32	21.02	21.32	22.02	22.32	23.02	23.32			
Hohlenweg		15.33	16.03	16.33	17.03	17.33	18.03	18.33	19.03	19.33	20.03	20.33	21.03	21.33	22.03	22.33	23.03	23.33			
Kempen		15.34	16.04	16.34	17.04	17.34	18.04	18.34	19.04	19.34	20.04	20.34	21.04	21.34	22.04	22.34	23.04	23.34			
Grünscheid		15.35	16.05	16.35	17.05	17.35	18.05	18.35	19.05	19.35	20.05	20.35	21.05	21.35	22.05	22.35	23.05	23.35			
St. Heribert		15.36	16.06	16.36	17.06	17.36	18.06	18.36	19.06	19.36	20.06	20.36	21.06	21.36	22.06	22.36	23.06	23.36			
Oberbüscherhof		15.38	16.08	16.38	17.08	17.38	18.08	18.38	19.08	19.38	20.08	20.38	21.08	21.38	22.08	22.38	23.08	23.38			
Unterscherscheid		15.39	16.09	16.39	17.09	17.39	18.09	18.39	19.09	19.39	20.09	20.39	21.09	21.39	22.09	22.39	23.09	23.39			
Herscheld		15.40	16.10	16.40	17.10	17.40	18.10	18.40	19.10	19.40	20.10	20.40	21.10	21.40	22.10	22.40	23.10	23.40			
Flamerscheid		15.41	16.11	16.41	17.11	17.41	18.11	18.41	19.11	19.41	20.11	20.41	21.11	21.41	22.11	22.41	23.11	23.41			
Witzhelden Busbf		15.42	16.12	16.42	17.12	17.42	18.12	18.42	19.12	19.42	20.12	20.42	21.12	21.42	22.12	22.42	23.12	23.42			
Hauptstr.			16.13		17.13		18.13		19.13		20.13		21.13		22.13		23.13				
Nüsenhöfen			16.14		17.14		18.14		19.14		20.14		21.14		22.14		23.14				
Meie			16.15		17.15		18.15		19.15		20.15		21.15		22.15		23.15				
Neuenhof			16.16		17.16		18.16		19.16		20.16		21.16		22.16		23.16				
Kuhle			16.17		17.17		18.17		19.17		20.17		21.17		22.17		23.17				
Kleine Heide			16.18		17.18		18.18		19.18		20.18		21.18		22.18		23.18				
Hilgen, Heide			16.19		17.19		18.19		19.19		20.19		21.19		22.19		23.19				
Hürringhausen			16.20		17.20		18.20		19.20		20.20		21.20		22.20		23.20				
Hilgen, Raiffeisenplatz	an		16.23		17.23		18.23		19.23		20.23		21.23		22.23		23.23				

(A) = kommt als Linie 250 aus Leverkusen

Bus



Leichlingen - Kempen - Witzhelden - Hilgen

		samstags																			
Haltestellen					Ⓐ			Ⓐ			Ⓐ			Ⓐ			Ⓐ			Ⓐ	
Leichlingen Bahnhof A	ab	6.22	6.52	7.22	7.52	8.22	8.52	9.22	9.52	10.22	10.52	11.22	11.52	12.22	12.52	13.22	13.52	14.22	14.52	15.22	15.52
Poststr.		6.23	6.53	7.23	7.53	8.23	8.53	9.23	9.53	10.23	10.53	11.23	11.53	12.23	12.53	13.23	13.53	14.23	14.53	15.23	15.53
Im Brückersfeld		6.24	6.54	7.24	7.54	8.24	8.54	9.24	9.54	10.24	10.54	11.24	11.54	12.24	12.54	13.24	13.54	14.24	14.54	15.24	15.54
Leichlingen Busbf. C		6.26	6.56	7.26	7.56	8.26	8.56	9.26	9.56	10.26	10.56	11.26	11.56	12.26	12.56	13.26	13.56	14.26	14.56	15.26	15.56
Montanusstr.		6.26	6.56	7.26	7.56	8.26	8.56	9.26	9.56	10.26	10.56	11.26	11.56	12.26	12.56	13.26	13.56	14.26	14.56	15.26	15.56
Kirchstr.		6.27	6.57	7.27	7.57	8.27	8.57	9.27	9.57	10.27	10.57	11.27	11.57	12.27	12.57	13.27	13.57	14.27	14.57	15.27	15.57
Wacholder		6.29	6.59	7.29	7.59	8.29	8.59	9.29	9.59	10.29	10.59	11.29	11.59	12.29	12.59	13.29	13.59	14.29	14.59	15.29	15.59
Bergerhof		6.30	7.00	7.30	8.00	8.30	9.00	9.30	10.00	10.30	11.00	11.30	12.00	12.30	13.00	13.30	14.00	14.30	15.00	15.30	16.00
Oberschmitte		6.32	7.02	7.32	8.02	8.32	9.02	9.32	10.02	10.32	11.02	11.32	12.02	12.32	13.02	13.32	14.02	14.32	15.02	15.32	16.02
Hohlenweg		6.33	7.03	7.33	8.03	8.33	9.03	9.33	10.03	10.33	11.03	11.33	12.03	12.33	13.03	13.33	14.03	14.33	15.03	15.33	16.03
Kempen		6.34	7.04	7.34	8.04	8.34	9.04	9.34	10.04	10.34	11.04	11.34	12.04	12.34	13.04	13.34	14.04	14.34	15.04	15.34	16.04
Grünscheid		6.35	7.05	7.35	8.05	8.35	9.05	9.35	10.05	10.35	11.05	11.35	12.05	12.35	13.05	13.35	14.05	14.35	15.05	15.35	16.05
St. Heribert		6.36	7.06	7.36	8.06	8.36	9.06	9.36	10.06	10.36	11.06	11.36	12.06	12.36	13.06	13.36	14.06	14.36	15.06	15.36	16.06
Oberbüscherhof		6.38	7.08	7.38	8.08	8.38	9.08	9.38	10.08	10.38	11.08	11.38	12.08	12.38	13.08	13.38	14.08	14.38	15.08	15.38	16.08
Unterscherscheid		6.39	7.09	7.39	8.09	8.39	9.09	9.39	10.09	10.39	11.09	11.39	12.09	12.39	13.09	13.39	14.09	14.39	15.09	15.39	16.09
Herscheld		6.40	7.10	7.40	8.10	8.40	9.10	9.40	10.10	10.40	11.10	11.40	12.10	12.40	13.10	13.40	14.10	14.40	15.10	15.40	16.10
Flamerscheid		6.41	7.11	7.41	8.11	8.41	9.11	9.41	10.11	10.41	11.11	11.41	12.11	12.41	13.11	13.41	14.11	14.41	15.11	15.41	16.11
Witzhelden Busbf		6.42	7.12	7.42	8.12	8.42	9.12	9.42	10.12	10.42	11.12	11.42	12.12	12.42	13.12	13.42	14.12	14.42	15.12	15.42	16.12
Hauptstr.			7.13		8.13		9.13		10.13		11.13		12.13		13.13		14.13		15.13		16.13
Nüsenhöfen			7.14		8.14		9.14		10.14		11.14		12.14		13.14		14.14		15.14		16.14
Meie			7.15		8.15		9.15		10.15		11.15		12.15		13.15		14.15		15.15		16.15
Neuenhof			7.16		8.16		9.16		10.16		11.16		12.16		13.16		14.16		15.16		16.16
Kuhle			7.17		8.17		9.17		10.17		11.17		12.17		13.17		14.17		15.17		16.17
Kleine Heide			7.18		8.18		9.18		10.18		11.18		12.18		13.18		14.18		15.18		16.18
Hilgen, Heide			7.19		8.19		9.19		10.19		11.19		12.19		13.19		14.19		15.19		16.19
Hürringhausen			7.20		8.20		9.20		10.20		11.20		12.20		13.20		14.20		15.20		16.20
Hilgen, Raiffeisenplatz	an		7.23		8.23		9.23		10.23		11.23		12.23		13.23		14.23		15.23		16.23

Ⓐ = kommt als Linie 250 aus Leverkusen

		samstags																		sonn- und feiertags	
Haltestellen			Ⓐ		Ⓐ		Ⓐ		Ⓐ		Ⓐ		Ⓐ		Ⓐ		Ⓐ		Ⓐ	Ⓑ	Ⓑ
Leichlingen Bahnhof A	ab	16.22	16.52	17.22	17.52	18.22	18.52	19.22	19.52	20.22	20.52	21.22	21.52	22.22	22.52	23.22	23.52	24.22	24.52	25.22	25.52
Poststr.		16.23	16.53	17.23	17.53	18.23	18.53	19.23	19.53	20.23	20.53	21.23	21.53	22.23	22.53	23.23	23.53	24.23	24.53	25.23	25.53
Im Brückersfeld		16.24	16.54	17.24	17.54	18.24	18.54	19.24	19.54	20.24	20.54	21.24	21.54	22.24	22.54	23.24	23.54	24.24	24.54	25.24	25.54
Leichlingen Busbf. C		16.26	16.56	17.26	17.56	18.26	18.56	19.26	19.56	20.26	20.56	21.26	21.56	22.26	22.56	23.26	23.56	24.26	24.56	25.26	25.56
Montanusstr.		16.26	16.56	17.26	17.56	18.26	18.56	19.26	19.56	20.26	20.56	21.26	21.56	22.26	22.56	23.26	23.56	24.26	24.56	25.26	25.56
Kirchstr.		16.27	16.57	17.27	17.57	18.27	18.57	19.27	19.57	20.27	20.57	21.27	21.57	22.27	22.57	23.27	23.57	24.27	24.57	25.27	25.57
Wacholder		16.29	16.59	17.29	17.59	18.29	18.59	19.29	19.59	20.29	20.59	21.29	21.59	22.29	22.59	23.29	23.59	24.29	24.59	25.29	25.59
Bergerhof		16.30	17.00	17.30	18.00	18.30	19.00	19.30	20.00	20.30	21.00	21.30	22.00	22.30	23.00	23.30	24.00	24.30	25.00	25.30	26.00
Oberschmitte		16.32	17.02	17.32	18.02	18.32	19.02	19.32	20.02	20.32	21.02	21.32	22.02	22.32	23.02	23.32	24.02	24.32	25.02	25.32	26.02
Hohlenweg		16.33	17.03	17.33	18.03	18.33	19.03	19.33	20.03	20.33	21.03	21.33	22.03	22.33	23.03	23.33	24.03	24.33	25.03	25.33	26.03
Kempen		16.34	17.04	17.34	18.04	18.34	19.04	19.34	20.04	20.34	21.04	21.34	22.04	22.34	23.04	23.34	24.04	24.34	25.04	25.34	26.04
Grünscheid		16.35	17.05	17.35	18.05	18.35	19.05	19.35	20.05	20.35	21.05	21.35	22.05	22.35	23.05	23.35	24.05	24.35	25.05	25.35	26.05
St. Heribert		16.36	17.06	17.36	18.06	18.36	19.06	19.36	20.06	20.36	21.06	21.36	22.06	22.36	23.06	23.36	24.06	24.36	25.06	25.36	26.06
Oberbüscherhof		16.38	17.08	17.38	18.08	18.38	19.08	19.38	20.08	20.38	21.08	21.38	22.08	22.38	23.08	23.38	24.08	24.38	25.08	25.38	26.08
Unterscherscheid		16.39	17.09	17.39	18.09	18.39	19.09	19.39	20.09	20.39	21.09	21.39	22.09	22.39	23.09	23.39	24.09	24.39	25.09	25.39	26.09
Herscheld		16.40	17.10	17.40	18.10	18.40	19.10	19.40	20.10	20.40	21.10	21.40	22.10	22.40	23.10	23.40	24.10	24.40	25.10	25.40	26.10
Flamerscheid		16.41	17.11	17.41	18.11	18.41	19.11	19.41	20.11	20.41	21.11	21.41	22.11	22.41	23.11	23.41	24.11	24.41	25.11	25.41	26.11
Witzhelden Busbf		16.42	17.12	17.42	18.12	18.42	19.12	19.42	20.12	20.42	21.12	21.42	22.12	22.42	23.12	23.42	24.12	24.42	25.12	25.42	26.12
Hauptstr.			17.13		18.13		19.13		20.13		21.13		22.13		23.13		24.13		25.13		26.13
Nüsenhöfen			17.14		18.14		19.14		20.14		21.14		22.14		23.14		24.14		25.14		26.14
Meie			17.15		18.15		19.15		20.15		21.15		22.15		23.15		24.15		25.15		26.15
Neuenhof			17.16		18.16		19.16		20.16		21.16		22.16		23.16		24.16		25.16		26.16
Kuhle			17.17		18.17		19.17		20.17		21.17		22.17		23.17		24.17		25.17		26.17
Kleine Heide			17.18		18.18		19.18		20.18		21.18		22.18		23.18		24.18		25.18		26.18
Hilgen, Heide			17.19		18.19		19.19		20.19		21.19		22.19		23.19		24.19		25.19		26.19
Hürringhausen			17.20		18.20		19.20		20.20		21.20		22.20		23.20		24.20		25.20		26.20
Hilgen, Raiffeisenplatz	an		17.23		18.23		19.23		20.23		21.23		22.23		23.23		24.23		25.23		26.23

Ⓐ = kommt als Linie 250 aus Leverkusen

Ⓑ = kommt als Linie 255 aus Leverkusen

Bus



Hilgen - Witzhelden - Kempen - Leichlingen

montags-freitags																	
Haltestellen	(A)		(A)		(A)		(A)		(A)		(A)		(A)		(A)		(A)
Hilgen, Raiffeisenplatz H3 ab	4.34		5.34		6.34		7.34		8.34		9.34		10.34		11.34		12.34
Hürringhausen	4.36		5.36		6.36		7.36		8.36		9.36		10.36		11.36		12.36
Hilgen, Heide	4.37		5.37		6.37		7.37		8.37		9.37		10.37		11.37		12.37
Kleine Heide	4.38		5.38		6.38		7.38		8.38		9.38		10.38		11.38		12.38
Kuhle	4.39		5.39		6.39		7.39		8.39		9.39		10.39		11.39		12.39
Neuenhof	4.40		5.40		6.40		7.40		8.40		9.40		10.40		11.40		12.40
Meie	4.41		5.41		6.41		7.41		8.41		9.41		10.41		11.41		12.41
Nüsenhöfen	4.42		5.42		6.42		7.42		8.42		9.42		10.42		11.42		12.42
Hauptstr.	4.43		5.43		6.43		7.43		8.43		9.43		10.43		11.43		12.43
Witzhelden Busbf	4.44	5.14	5.44	6.14	6.44	7.14	7.44	8.14	8.44	9.14	9.44	10.14	10.44	11.14	11.44	12.14	12.44
Flamerscheid	4.45	5.15	5.45	6.15	6.45	7.15	7.45	8.15	8.45	9.15	9.45	10.15	10.45	11.15	11.45	12.15	12.45
Herscheid	4.46	5.16	5.46	6.16	6.46	7.16	7.46	8.16	8.46	9.16	9.46	10.16	10.46	11.16	11.46	12.16	12.46
Unterscheid	4.47	5.17	5.47	6.17	6.47	7.17	7.47	8.17	8.47	9.17	9.47	10.17	10.47	11.17	11.47	12.17	12.47
Oberbüscherhof	4.48	5.18	5.48	6.18	6.48	7.18	7.48	8.18	8.48	9.18	9.48	10.18	10.48	11.18	11.48	12.18	12.48
St. Heribert	4.49	5.19	5.49	6.19	6.49	7.19	7.49	8.19	8.49	9.19	9.49	10.19	10.49	11.19	11.49	12.19	12.49
Grünscheid	4.50	5.20	5.50	6.20	6.50	7.20	7.50	8.20	8.50	9.20	9.50	10.20	10.50	11.20	11.50	12.20	12.50
Kempen	4.51	5.21	5.51	6.21	6.51	7.21	7.51	8.21	8.51	9.21	9.51	10.21	10.51	11.21	11.51	12.21	12.51
Hohlenweg	4.52	5.22	5.52	6.22	6.52	7.22	7.52	8.22	8.52	9.22	9.52	10.22	10.52	11.22	11.52	12.22	12.52
Oberschmitte	4.53	5.23	5.53	6.23	6.53	7.23	7.53	8.23	8.53	9.23	9.53	10.23	10.53	11.23	11.53	12.23	12.53
Bergerhof	4.55	5.25	5.55	6.25	6.55	7.25	7.55	8.25	8.55	9.25	9.55	10.25	10.55	11.25	11.55	12.25	12.55
Wacholder	4.56	5.26	5.56	6.26	6.56	7.26	7.56	8.26	8.56	9.26	9.56	10.26	10.56	11.26	11.56	12.26	12.56
Kirchstr.	4.58	5.28	5.58	6.28	6.58	7.28	7.58	8.28	8.58	9.28	9.58	10.28	10.58	11.28	11.58	12.28	12.58
Leichlingen Busbf. A	5.00	5.30	6.00	6.30	7.00	7.30	8.00	8.30	9.00	9.30	10.00	10.30	11.00	11.30	12.00	12.30	13.00
im Brückfeld	5.01	5.31	6.01	6.31	7.01	7.31	8.01	8.31	9.01	9.31	10.01	10.31	11.01	11.31	12.01	12.31	13.01
Poststr.	5.02	5.32	6.02	6.32	7.02	7.32	8.02	8.32	9.02	9.32	10.02	10.32	11.02	11.32	12.02	12.32	13.02
Leichlingen Bahnhof an	5.04	5.34	6.04	6.34	7.04	7.34	8.04	8.34	9.04	9.34	10.04	10.34	11.04	11.34	12.04	12.34	13.04

(A) = fährt als Linie 250 nach Leverkusen

montags-freitags																	
Haltestellen	(A)		(A)		(A)		(A)		(A)		(A)		(A)		(X)		(X)
Hilgen, Raiffeisenplatz H3 ab	14.34		15.34		16.34		17.34		18.34		19.34		20.34		21.34		22.34
Hürringhausen	14.36		15.36		16.36		17.36		18.36		19.36		20.36		21.36		22.36
Hilgen, Heide	14.37		15.37		16.37		17.37		18.37		19.37		20.37		21.37		22.37
Kleine Heide	14.38		15.38		16.38		17.38		18.38		19.38		20.38		21.38		22.38
Kuhle	14.39		15.39		16.39		17.39		18.39		19.39		20.39		21.39		22.39
Neuenhof	14.40		15.40		16.40		17.40		18.40		19.40		20.40		21.40		22.40
Meie	14.41		15.41		16.41		17.41		18.41		19.41		20.41		21.41		22.41
Nüsenhöfen	14.42		15.42		16.42		17.42		18.42		19.42		20.42		21.42		22.42
Hauptstr.	14.43		15.43		16.43		17.43		18.43		19.43		20.43		21.43		22.43
Witzhelden Busbf	14.44	15.14	15.44	16.14	16.44	17.14	17.44	18.14	18.44	19.14	19.44	20.14	20.44	21.14	21.44	22.14	22.44
Flamerscheid	14.45	15.15	15.45	16.15	16.45	17.15	17.45	18.15	18.45	19.15	19.45	20.15	20.45	21.15	21.45	22.15	22.45
Herscheid	14.46	15.16	15.46	16.16	16.46	17.16	17.46	18.16	18.46	19.16	19.46	20.16	20.46	21.16	21.46	22.16	22.46
Unterscheid	14.47	15.17	15.47	16.17	16.47	17.17	17.47	18.17	18.47	19.17	19.47	20.17	20.47	21.17	21.47	22.17	22.47
Oberbüscherhof	14.48	15.18	15.48	16.18	16.48	17.18	17.48	18.18	18.48	19.18	19.48	20.18	20.48	21.18	21.48	22.18	22.48
St. Heribert	14.49	15.19	15.49	16.19	16.49	17.19	17.49	18.19	18.49	19.19	19.49	20.19	20.49	21.19	21.49	22.19	22.49
Grünscheid	14.50	15.20	15.50	16.20	16.50	17.20	17.50	18.20	18.50	19.20	19.50	20.20	20.50	21.20	21.50	22.20	22.50
Kempen	14.51	15.21	15.51	16.21	16.51	17.21	17.51	18.21	18.51	19.21	19.51	20.21	20.51	21.21	21.51	22.21	22.51
Hohlenweg	14.52	15.22	15.52	16.22	16.52	17.22	17.52	18.22	18.52	19.22	19.52	20.22	20.52	21.22	21.52	22.22	22.52
Oberschmitte	14.53	15.23	15.53	16.23	16.53	17.23	17.53	18.23	18.53	19.23	19.53	20.23	20.53	21.23	21.53	22.23	22.53
Bergerhof	14.55	15.25	15.55	16.25	16.55	17.25	17.55	18.25	18.55	19.25	19.55	20.25	20.55	21.25	21.55	22.25	22.55
Wacholder	14.56	15.26	15.56	16.26	16.56	17.26	17.56	18.26	18.56	19.26	19.56	20.26	20.56	21.26	21.56	22.26	22.56
Kirchstr.	14.58	15.28	15.58	16.28	16.58	17.28	17.58	18.28	18.58	19.28	19.58	20.28	20.58	21.28	21.58	22.28	22.58
Leichlingen Busbf. A	15.00	15.30	16.00	16.30	17.00	17.30	18.00	18.30	19.00	19.30	20.00	20.30	21.00	21.30	22.00	22.30	23.00
im Brückfeld	15.01	15.31	16.01	16.31	17.01	17.31	18.01	18.31	19.01	19.31	20.01	20.31	21.01	21.31	22.01	22.31	23.01
Poststr.	15.02	15.32	16.02	16.32	17.02	17.32	18.02	18.32	19.02	19.32	20.02	20.32	21.02	21.32	22.02	22.32	23.02
Leichlingen Bahnhof an	15.04	15.34	16.04	16.34	17.04	17.34	18.04	18.34	19.04	19.34	20.04	20.34	21.04	21.34	22.04	22.34	23.04

(A) = fährt als Linie 250 nach Leverkusen

(X) = fährt als Linie 250 nach Opladen Busbf.

Bus



Hilgen - Witzhelden - Kempen - Leichlingen

		samstags																			
Haltestellen		Ⓐ		Ⓐ		Ⓐ		Ⓐ		Ⓐ		Ⓐ		Ⓐ		Ⓐ		Ⓐ			
Hilgen, Raiffeisenplatz H3 ab		6.34		7.34		8.34		9.34		10.34		11.34		12.34		13.34		14.34		15.34	
Hürringhausen		6.36		7.36		8.36		9.36		10.36		11.36		12.36		13.36		14.36		15.36	
Hilgen, Heide		6.37		7.37		8.37		9.37		10.37		11.37		12.37		13.37		14.37		15.37	
Kleine Heide		6.38		7.38		8.38		9.38		10.38		11.38		12.38		13.38		14.38		15.38	
Kuhle		6.39		7.39		8.39		9.39		10.39		11.39		12.39		13.39		14.39		15.39	
Neuenhof		6.40		7.40		8.40		9.40		10.40		11.40		12.40		13.40		14.40		15.40	
Meie		6.41		7.41		8.41		9.41		10.41		11.41		12.41		13.41		14.41		15.41	
Nüsenhöfen		6.42		7.42		8.42		9.42		10.42		11.42		12.42		13.42		14.42		15.42	
Hauptstr.		6.43		7.43		8.43		9.43		10.43		11.43		12.43		13.43		14.43		15.43	
Witzhelden Busbf		6.14	6.44	7.14	7.44	8.14	8.44	9.14	9.44	10.14	10.44	11.14	11.44	12.14	12.44	13.14	13.44	14.14	14.44	15.14	15.44
Flamerscheid		6.15	6.45	7.15	7.45	8.15	8.45	9.15	9.45	10.15	10.45	11.15	11.45	12.15	12.45	13.15	13.45	14.15	14.45	15.15	15.45
Herscheid		6.16	6.46	7.16	7.46	8.16	8.46	9.16	9.46	10.16	10.46	11.16	11.46	12.16	12.46	13.16	13.46	14.16	14.46	15.16	15.46
Unterscheid		6.17	6.47	7.17	7.47	8.17	8.47	9.17	9.47	10.17	10.47	11.17	11.47	12.17	12.47	13.17	13.47	14.17	14.47	15.17	15.47
Oberbüscherhof		6.18	6.48	7.18	7.48	8.18	8.48	9.18	9.48	10.18	10.48	11.18	11.48	12.18	12.48	13.18	13.48	14.18	14.48	15.18	15.48
St. Heribert		6.19	6.49	7.19	7.49	8.19	8.49	9.19	9.49	10.19	10.49	11.19	11.49	12.19	12.49	13.19	13.49	14.19	14.49	15.19	15.49
Grünscheid		6.20	6.50	7.20	7.50	8.20	8.50	9.20	9.50	10.20	10.50	11.20	11.50	12.20	12.50	13.20	13.50	14.20	14.50	15.20	15.50
Kempen		6.21	6.51	7.21	7.51	8.21	8.51	9.21	9.51	10.21	10.51	11.21	11.51	12.21	12.51	13.21	13.51	14.21	14.51	15.21	15.51
Hohlenweg		6.22	6.52	7.22	7.52	8.22	8.52	9.22	9.52	10.22	10.52	11.22	11.52	12.22	12.52	13.22	13.52	14.22	14.52	15.22	15.52
Oberschmitte		6.23	6.53	7.23	7.53	8.23	8.53	9.23	9.53	10.23	10.53	11.23	11.53	12.23	12.53	13.23	13.53	14.23	14.53	15.23	15.53
Bergerhof		6.25	6.55	7.25	7.55	8.25	8.55	9.25	9.55	10.25	10.55	11.25	11.55	12.25	12.55	13.25	13.55	14.25	14.55	15.25	15.55
Wacholder		6.26	6.56	7.26	7.56	8.26	8.56	9.26	9.56	10.26	10.56	11.26	11.56	12.26	12.56	13.26	13.56	14.26	14.56	15.26	15.56
Kirchstr.		6.28	6.58	7.28	7.58	8.28	8.58	9.28	9.58	10.28	10.58	11.28	11.58	12.28	12.58	13.28	13.58	14.28	14.58	15.28	15.58
Leichlingen Busbf. A		6.30	7.00	7.30	8.00	8.30	9.00	9.30	10.00	10.30	11.00	11.30	12.00	12.30	13.00	13.30	14.00	14.30	15.00	15.30	16.00
im Brückerfeld		6.31	7.01	7.31	8.01	8.31	9.01	9.31	10.01	10.31	11.01	11.31	12.01	12.31	13.01	13.31	14.01	14.31	15.01	15.31	16.01
Poststr.	↓	6.32	7.02	7.32	8.02	8.32	9.02	9.32	10.02	10.32	11.02	11.32	12.02	12.32	13.02	13.32	14.02	14.32	15.02	15.32	16.02
Leichlingen Bahnhof an		6.34	7.04	7.34	8.04	8.34	9.04	9.34	10.04	10.34	11.04	11.34	12.04	12.34	13.04	13.34	14.04	14.34	15.04	15.34	16.04

Ⓐ = fährt als Linie 250 nach Leverkusen

		samstags																sonn- und feiertags	
Haltestellen		Ⓐ		Ⓐ		Ⓐ		Ⓐ		Ⓐ		ⓧ		ⓧ		ⓑ		ⓑ	
Hilgen, Raiffeisenplatz H3 ab		16.34		17.34		18.34		19.34		20.34		21.34		22.34		23.34		24.34	
Hürringhausen		16.36		17.36		18.36		19.36		20.36		21.36		22.36		23.36		24.36	
Hilgen, Heide		16.37		17.37		18.37		19.37		20.37		21.37		22.37		23.37		24.37	
Kleine Heide		16.38		17.38		18.38		19.38		20.38		21.38		22.38		23.38		24.38	
Kuhle		16.39		17.39		18.39		19.39		20.39		21.39		22.39		23.39		24.39	
Neuenhof		16.40		17.40		18.40		19.40		20.40		21.40		22.40		23.40		24.40	
Meie		16.41		17.41		18.41		19.41		20.41		21.41		22.41		23.41		24.41	
Nüsenhöfen		16.42		17.42		18.42		19.42		20.42		21.42		22.42		23.42		24.42	
Hauptstr.		16.43		17.43		18.43		19.43		20.43		21.43		22.43		23.43		24.43	
Witzhelden Busbf		16.14	16.44	17.14	17.44	18.14	18.44	19.14	19.44	20.14	20.44	21.14	21.44	22.14	22.44	23.14	23.44	24.14	24.44
Flamerscheid		16.15	16.45	17.15	17.45	18.15	18.45	19.15	19.45	20.15	20.45	21.15	21.45	22.15	22.45	23.15	23.45	24.15	24.45
Herscheid		16.16	16.46	17.16	17.46	18.16	18.46	19.16	19.46	20.16	20.46	21.16	21.46	22.16	22.46	23.16	23.46	24.16	24.46
Unterscheid		16.17	16.47	17.17	17.47	18.17	18.47	19.17	19.47	20.17	20.47	21.17	21.47	22.17	22.47	23.17	23.47	24.17	24.47
Oberbüscherhof		16.18	16.48	17.18	17.48	18.18	18.48	19.18	19.48	20.18	20.48	21.18	21.48	22.18	22.48	23.18	23.48	24.18	24.48
St. Heribert		16.19	16.49	17.19	17.49	18.19	18.49	19.19	19.49	20.19	20.49	21.19	21.49	22.19	22.49	23.19	23.49	24.19	24.49
Grünscheid		16.20	16.50	17.20	17.50	18.20	18.50	19.20	19.50	20.20	20.50	21.20	21.50	22.20	22.50	23.20	23.50	24.20	24.50
Kempen		16.21	16.51	17.21	17.51	18.21	18.51	19.21	19.51	20.21	20.51	21.21	21.51	22.21	22.51	23.21	23.51	24.21	24.51
Hohlenweg		16.22	16.52	17.22	17.52	18.22	18.52	19.22	19.52	20.22	20.52	21.22	21.52	22.22	22.52	23.22	23.52	24.22	24.52
Oberschmitte		16.23	16.53	17.23	17.53	18.23	18.53	19.23	19.53	20.23	20.53	21.23	21.53	22.23	22.53	23.23	23.53	24.23	24.53
Bergerhof		16.25	16.55	17.25	17.55	18.25	18.55	19.25	19.55	20.25	20.55	21.25	21.55	22.25	22.55	23.25	23.55	24.25	24.55
Wacholder		16.26	16.56	17.26	17.56	18.26	18.56	19.26	19.56	20.26	20.56	21.26	21.56	22.26	22.56	23.26	23.56	24.26	24.56
Kirchstr.		16.28	16.58	17.28	17.58	18.28	18.58	19.28	19.58	20.28	20.58	21.28	21.58	22.28	22.58	23.28	23.58	24.28	24.58
Leichlingen Busbf. A		16.30	17.00	17.30	18.00	18.30	19.00	19.30	20.00	20.30	21.00	21.30	22.00	22.30	23.00	23.30	24.00	24.30	
im Brückerfeld		16.31	17.01	17.31	18.01	18.31	19.01	19.31	20.01	20.31	21.01	21.31	22.01	22.31	23.01	23.31	24.01	24.31	
Poststr.	↓	16.32	17.02	17.32	18.02	18.32	19.02	19.32	20.02	20.32	21.02	21.32	22.02	22.32	23.02	23.32	24.02	24.32	
Leichlingen Bahnhof an		16.34	17.04	17.34	18.04	18.34	19.04	19.34	20.04	20.34	21.04	21.34	22.04	22.34	23.04	23.34	24.04	24.34	

Ⓐ = fährt als Linie 250 nach Leverkusen
 ⓑ = fährt als Linie 255 nach Leverkusen
 ⓧ = fährt als Linie 250 nach Opladen Busbf.

Bus



Leichlingen - Friedrichshöhe - Witzhelden - Hilgen

		montags-freitags																			
Haltestellen		Ⓟ		Ⓟ		Ⓟ		Ⓟ		Ⓟ		Ⓟ		Ⓟ		Ⓟ		Ⓟ		Ⓟ	
Leichlingen Bahnhof A	ab	5.22	5.52	6.22	6.52	7.22	7.52	8.07	8.22	8.37	8.52	9.22	9.37	9.52	10.22	10.37	10.52	11.22	11.37	11.52	12.22
Poststr.		5.23	5.53	6.23	6.53	7.23	7.53	8.08	8.23	8.38	8.53	9.23	9.38	9.53	10.23	10.38	10.53	11.23	11.38	11.53	12.23
Im Brückerefeld		5.24	5.54	6.24	6.54	7.24	7.54	8.09	8.24	8.39	8.54	9.24	9.39	9.54	10.24	10.39	10.54	11.24	11.39	11.54	12.24
Leichlingen Busbf. C		5.26	5.56	6.26	6.56	7.26	7.56	8.11	8.26	8.41	8.56	9.26	9.41	9.56	10.26	10.41	10.56	11.26	11.41	11.56	12.26
Alte Holzer Str.		5.27	5.57	6.27	6.57	7.27	7.57	8.12	8.27	8.42	8.57	9.27	9.42	9.57	10.27	10.42	10.57	11.27	11.42	11.57	12.27
Büscherhöfen		5.28	5.58	6.28	6.58	7.28	7.58	8.13	8.28	8.43	8.58	9.28	9.43	9.58	10.28	10.43	10.58	11.28	11.43	11.58	12.28
Sonne		5.30	6.00	6.30	7.00	7.30	8.00	8.15	8.30	8.45	9.00	9.30	9.45	10.00	10.30	10.45	11.00	11.30	11.45	12.00	12.30
Junkersholz		5.32	6.02	6.32	7.02	7.32	8.02	8.17	8.32	8.47	9.02	9.32	9.47	10.02	10.32	10.47	11.02	11.32	11.47	12.02	12.32
Stöcken		5.33	6.03	6.33	7.03	7.33	8.03	8.18	8.33	8.48	9.03	9.33	9.48	10.03	10.33	10.48	11.03	11.33	11.48	12.03	12.33
Bremersheide		5.34	6.04	6.34	7.04	7.34	8.04	8.19	8.34	8.49	9.04	9.34	9.49	10.04	10.34	10.49	11.04	11.34	11.49	12.04	12.34
Friedrichshöhe		5.36	6.06	6.36	7.06	7.36	8.06	8.21	8.36	8.51	9.06	9.36	9.51	10.06	10.36	10.51	11.06	11.36	11.51	12.06	12.36
Pilgerheim Talblick								8.23		8.53			9.53		10.53				11.53		
Pilgerheim Dorfplatz																					
Metzholz		5.37	6.07	6.37	7.07	7.37	8.07		8.37		9.07	9.37		10.07	10.37		11.07	11.37		12.07	12.37
Krähwinkel		5.38	6.08	6.38	7.08	7.38	8.08		8.38		9.08	9.38		10.08	10.38		11.08	11.38		12.08	12.38
Richtershof		5.39	6.09	6.39	7.09	7.39	8.09		8.39		9.09	9.39		10.09	10.39		11.09	11.39		12.09	12.39
Witzhelden Busbf			6.10		7.10		8.10				9.10			10.10		11.10			12.10		
Hauptstr.		5.40		6.40		7.40			8.40			9.40			10.40			11.40			12.40
Nüsenhöfen		5.41		6.41		7.41			8.41			9.41			10.41			11.41			12.41
Meie		5.42		6.42		7.42			8.42			9.42			10.42			11.42			12.42
Neuenhof		5.43		6.43		7.43			8.43			9.43			10.43			11.43			12.43
Kühle		5.44		6.44		7.44			8.44			9.44			10.44			11.44			12.44
Kleine Heide		5.45		6.45		7.45			8.45			9.45			10.45			11.45			12.45
Hilgen, Heide		5.46		6.46		7.46			8.46			9.46			10.46			11.46			12.46
Hürringhausen		5.47		6.47		7.47			8.47			9.47			10.47			11.47			12.47
Hilgen, Raiffeisenplatz	an	5.50		6.50		7.50			8.50			9.50			10.50			11.50			12.50

Ⓟ = kommt als Linie 255 aus Leverkusen

		montags-freitags																			
Haltestellen				Ⓟ		Ⓟ		Ⓟ		Ⓟ		Ⓟ		Ⓟ		Ⓟ		Ⓟ		Ⓟ	
Leichlingen Bahnhof A	ab	12.37	12.52	13.22	13.37	13.52	14.22	14.37	14.52	15.22	15.37	15.52	16.22	16.37	16.52	17.22	17.37	17.52	18.07	18.22	18.52
Poststr.		12.38	12.53	13.23	13.38	13.53	14.23	14.38	14.53	15.23	15.38	15.53	16.23	16.38	16.53	17.23	17.38	17.53	18.08	18.23	18.53
Im Brückerefeld		12.39	12.54	13.24	13.39	13.54	14.24	14.39	14.54	15.24	15.39	15.54	16.24	16.39	16.54	17.24	17.39	17.54	18.09	18.24	18.54
Leichlingen Busbf. C		12.41	12.56	13.26	13.41	13.56	14.26	14.41	14.56	15.26	15.41	15.56	16.26	16.41	16.56	17.26	17.41	17.56	18.11	18.26	18.56
Alte Holzer Str.		12.42	12.57	13.27	13.42	13.57	14.27	14.42	14.57	15.27	15.42	15.57	16.27	16.42	16.57	17.27	17.42	17.57	18.12	18.27	18.57
Büscherhöfen		12.43	12.58	13.28	13.43	13.58	14.28	14.43	14.58	15.28	15.43	15.58	16.28	16.43	16.58	17.28	17.43	17.58	18.13	18.28	18.58
Sonne		12.45	13.00	13.30	13.45	14.00	14.30	14.45	15.00	15.30	15.45	16.00	16.30	16.45	17.00	17.30	17.45	18.00	18.15	18.30	19.00
Junkersholz		12.47	13.02	13.32	13.47	14.02	14.32	14.47	15.02	15.32	15.47	16.02	16.32	16.47	17.02	17.32	17.47	18.02	18.17	18.32	19.02
Stöcken		12.48	13.03	13.33	13.48	14.03	14.33	14.48	15.03	15.33	15.48	16.03	16.33	16.48	17.03	17.33	17.48	18.03	18.18	18.33	19.03
Bremersheide		12.49	13.04	13.34	13.49	14.04	14.34	14.49	15.04	15.34	15.49	16.04	16.34	16.49	17.04	17.34	17.49	18.04	18.19	18.34	19.04
Friedrichshöhe		12.51	13.06	13.36	13.51	14.06	14.36	14.51	15.06	15.36	15.51	16.06	16.36	16.51	17.06	17.36	17.51	18.06	18.21	18.36	19.06
Pilgerheim Talblick		12.53			13.53			14.53			15.53			16.53			17.53		18.23		
Pilgerheim Dorfplatz																					
Metzholz			13.07	13.37		14.07	14.37		15.07	15.37		16.07	16.37		17.07	17.37		18.07		18.37	19.07
Krähwinkel			13.08	13.38		14.08	14.38		15.08	15.38		16.08	16.38		17.08	17.38		18.08		18.38	19.08
Richtershof			13.09	13.39		14.09	14.39		15.09	15.39		16.09	16.39		17.09	17.39		18.09		18.39	19.09
Witzhelden Busbf			13.10		14.10			15.10			16.10			17.10			18.10			19.10	
Hauptstr.				13.40		14.40			15.40			16.40			17.40			18.40			
Nüsenhöfen				13.41		14.41			15.41			16.41			17.41			18.41			
Meie				13.42		14.42			15.42			16.42			17.42			18.42			
Neuenhof				13.43		14.43			15.43			16.43			17.43			18.43			
Kühle				13.44		14.44			15.44			16.44			17.44			18.44			
Kleine Heide				13.45		14.45			15.45			16.45			17.45			18.45			
Hilgen, Heide				13.46		14.46			15.46			16.46			17.46			18.46			
Hürringhausen				13.47		14.47			15.47			16.47			17.47			18.47			
Hilgen, Raiffeisenplatz	an			13.50		14.50			15.50			16.50			17.50			18.50			

Ⓟ = kommt als Linie 255 aus Leverkusen

Bus



Leichlingen - Friedrichshöhe - Witzhelden - Hilgen

Haltestellen	montags-freitags										samstags									
	Ⓟ		Ⓟ		Ⓟ		Ⓟ		Ⓟ		Ⓟ		Ⓟ		Ⓟ		Ⓟ		Ⓟ	
Leichlingen Bahnhof A ab	19.22	19.52	20.22	20.52	21.22	21.52	22.22	22.52	23.22	6.22	6.52	7.22	7.52	8.22	8.52	9.22	9.52	10.22	10.52	11.22
Poststr.	19.23	19.53	20.23	20.53	21.23	21.53	22.23	22.53	23.23	6.23	6.53	7.23	7.53	8.23	8.53	9.23	9.53	10.23	10.53	11.23
Im Brückerkfeld	19.24	19.54	20.24	20.54	21.24	21.54	22.24	22.54	23.24	6.24	6.54	7.24	7.54	8.24	8.54	9.24	9.54	10.24	10.54	11.24
Leichlingen Busbf. C	19.26	19.56	20.26	20.56	21.26	21.56	22.26	22.56	23.26	6.26	6.56	7.26	7.56	8.26	8.56	9.26	9.56	10.26	10.56	11.26
Alte Holzer Str.	19.27	19.57	20.27	20.57	21.27	21.57	22.27	22.57	23.27	6.27	6.57	7.27	7.57	8.27	8.57	9.27	9.57	10.27	10.57	11.27
Büscherhöfen	19.28	19.58	20.28	20.58	21.28	21.58	22.28	22.58	23.28	6.28	6.58	7.28	7.58	8.28	8.58	9.28	9.58	10.28	10.58	11.28
Sonne	19.30	20.00	20.30	21.00	21.30	22.00	22.30	23.00	23.30	6.30	7.00	7.30	8.00	8.30	9.00	9.30	10.00	10.30	11.00	11.30
Junkersholz	19.32	20.02	20.32	21.02	21.32	22.02	22.32	23.02	23.32	6.32	7.02	7.32	8.02	8.32	9.02	9.32	10.02	10.32	11.02	11.32
Stöcken	19.33	20.03	20.33	21.03	21.33	22.03	22.33	23.03	23.33	6.33	7.03	7.33	8.03	8.33	9.03	9.33	10.03	10.33	11.03	11.33
Bremersheide	19.34	20.04	20.34	21.04	21.34	22.04	22.34	23.04	23.34	6.34	7.04	7.34	8.04	8.34	9.04	9.34	10.04	10.34	11.04	11.34
Friedrichshöhe	19.36	20.06	20.36	21.06	21.36	22.06	22.36	23.06	23.36	6.36	7.06	7.36	8.06	8.36	9.06	9.36	10.06	10.36	11.06	11.36
Pilgerheim Talblick																9.38				11.38
Pilgerheim Dorfplatz																9.40				11.40
Metzholz	19.37	20.07	20.37	21.07	21.37	22.07	22.37	23.07	23.37	6.37	7.07	7.37	8.07	8.37	9.07	9.42	10.07	10.37	11.07	11.42
Krähwinkel	19.38	20.08	20.38	21.08	21.38	22.08	22.38	23.08	23.38	6.38	7.08	7.38	8.08	8.38	9.08	9.43	10.08	10.38	11.08	11.43
Richtershof	19.39	20.09	20.39	21.09	21.39	22.09	22.39	23.09	23.39	6.39	7.09	7.39	8.09	8.39	9.09	9.44	10.09	10.39	11.09	11.44
Witzhelden Busbf		20.10		21.10		22.10		23.10			7.10		8.10		9.10		10.10		11.10	
Hauptstr.	19.40		20.40		21.40		22.40		23.40	6.40		7.40		8.40		9.45		10.40		11.45
Nüsenhöfen	19.41		20.41		21.41		22.41		23.41	6.41		7.41		8.41		9.46		10.41		11.46
Meie	19.42		20.42		21.42		22.42		23.42	6.42		7.42		8.42		9.47		10.42		11.47
Neuenhof	19.43		20.43		21.43		22.43		23.43	6.43		7.43		8.43		9.48		10.43		11.48
Kühle	19.44		20.44		21.44		22.44		23.44	6.44		7.44		8.44		9.49		10.44		11.49
Kleine Heide	19.45		20.45		21.45		22.45		23.45	6.45		7.45		8.45		9.50		10.45		11.50
Hilgen, Heide	19.46		20.46		21.46		22.46		23.46	6.46		7.46		8.46		9.51		10.46		11.51
Hürringhausen	19.47		20.47		21.47		22.47		23.47	6.47		7.47		8.47		9.52		10.47		11.52
Hilgen, Raiffeisenplatz an			20.50		21.50		22.50		23.50	6.50		7.50		8.50		9.55		10.50		11.55

Ⓟ = kommt als Linie 255 aus Leverkusen

Haltestellen	samstags																			
	Ⓟ		Ⓟ		Ⓟ		Ⓟ		Ⓟ		Ⓟ		Ⓟ		Ⓟ		Ⓟ		Ⓟ	
Leichlingen Bahnhof A ab	11.52	12.22	12.52	13.22	13.52	14.22	14.52	15.22	15.52	16.22	16.52	17.22	17.52	18.22	18.52	19.22	19.52	20.22	20.52	21.22
Poststr.	11.53	12.23	12.53	13.23	13.53	14.23	14.53	15.23	15.53	16.23	16.53	17.23	17.53	18.23	18.53	19.23	19.53	20.23	20.53	21.23
Im Brückerkfeld	11.54	12.24	12.54	13.24	13.54	14.24	14.54	15.24	15.54	16.24	16.54	17.24	17.54	18.24	18.54	19.24	19.54	20.24	20.54	21.24
Leichlingen Busbf. C	11.56	12.26	12.56	13.26	13.56	14.26	14.56	15.26	15.56	16.26	16.56	17.26	17.56	18.26	18.56	19.26	19.56	20.26	20.56	21.26
Alte Holzer Str.	11.57	12.27	12.57	13.27	13.57	14.27	14.57	15.27	15.57	16.27	16.57	17.27	17.57	18.27	18.57	19.27	19.57	20.27	20.57	21.27
Büscherhöfen	11.58	12.28	12.58	13.28	13.58	14.28	14.58	15.28	15.58	16.28	16.58	17.28	17.58	18.28	18.58	19.28	19.58	20.28	20.58	21.28
Sonne	12.00	12.30	13.00	13.30	14.00	14.30	15.00	15.30	16.00	16.30	17.00	17.30	18.00	18.30	19.00	19.30	20.00	20.30	21.00	21.30
Junkersholz	12.02	12.32	13.02	13.32	14.02	14.32	15.02	15.32	16.02	16.32	17.02	17.32	18.02	18.32	19.02	19.32	20.02	20.32	21.02	21.32
Stöcken	12.03	12.33	13.03	13.33	14.03	14.33	15.03	15.33	16.03	16.33	17.03	17.33	18.03	18.33	19.03	19.33	20.03	20.33	21.03	21.33
Bremersheide	12.04	12.34	13.04	13.34	14.04	14.34	15.04	15.34	16.04	16.34	17.04	17.34	18.04	18.34	19.04	19.34	20.04	20.34	21.04	21.34
Friedrichshöhe	12.06	12.36	13.06	13.36	14.06	14.36	15.06	15.36	16.06	16.36	17.06	17.36	18.06	18.36	19.06	19.36	20.06	20.36	21.06	21.36
Pilgerheim Talblick																				
Pilgerheim Dorfplatz																				
Metzholz	12.07	12.37	13.07	13.42	14.07	14.37	15.07	15.42	16.07	16.37	17.07	17.42	18.07	18.37	19.07	19.37	20.07	20.37	21.07	21.37
Krähwinkel	12.08	12.38	13.08	13.43	14.08	14.38	15.08	15.43	16.08	16.38	17.08	17.43	18.08	18.38	19.08	19.38	20.08	20.38	21.08	21.38
Richtershof	12.09	12.39	13.09	13.44	14.09	14.39	15.09	15.44	16.09	16.39	17.09	17.44	18.09	18.39	19.09	19.39	20.09	20.39	21.09	21.39
Witzhelden Busbf	12.10		13.10		14.10		15.10		16.10		17.10		18.10		19.10		20.10		21.10	
Hauptstr.	12.40		13.45		14.40		15.45		16.40		17.45		18.40		19.40		20.40		21.40	
Nüsenhöfen	12.41		13.46		14.41		15.46		16.41		17.46		18.41		19.41		20.41		21.41	
Meie	12.42		13.47		14.42		15.47		16.42		17.47		18.42		19.42		20.42		21.42	
Neuenhof	12.43		13.48		14.43		15.48		16.43		17.48		18.43		19.43		20.43		21.43	
Kühle	12.44		13.49		14.44		15.49		16.44		17.49		18.44		19.44		20.44		21.44	
Kleine Heide	12.45		13.50		14.45		15.50		16.45		17.50		18.45		19.45		20.45		21.45	
Hilgen, Heide	12.46		13.51		14.46		15.51		16.46		17.51		18.46		19.46		20.46		21.46	
Hürringhausen	12.47		13.52		14.47		15.52		16.47		17.52		18.47		19.47		20.47		21.47	
Hilgen, Raiffeisenplatz an	12.50		13.55		14.50		15.55		16.50		17.55		18.50		19.50		20.50		21.50	

Ⓟ = kommt als Linie 255 aus Leverkusen

Bus



Hilgen - Witzhelden - Friedrichshöhe - Leichlingen

montags-freitags																				
Haltestellen	Ⓟ		Ⓟ		Ⓟ		Ⓟ		Ⓟ		Ⓟ		Ⓟ							
Hilgen, Raiffeisenplatz H3 ab	5.03		6.03		7.03		8.03		9.03		10.03		11.03	12.03						
Hürringhausen	5.05		6.05		7.05		8.05		9.05		10.05		11.05	12.05						
Hilgen, Heide	5.06		6.06		7.06		8.06		9.06		10.06		11.06	12.06						
Kleine Heide	5.07		6.07		7.07		8.07		9.07		10.07		11.07	12.07						
Kuhle	5.08		6.08		7.08		8.08		9.08		10.08		11.08	12.08						
Neuenhof	5.09		6.09		7.09		8.09		9.09		10.09		11.09	12.09						
Meie	5.10		6.10		7.10		8.10		9.10		10.10		11.10	12.10						
Nüsenhöfen	5.11		6.11		7.11		8.11		9.11		10.11		11.11	12.11						
Hauptstr.	5.12		6.12		7.12		8.12		9.12		10.12		11.12	12.12						
Witzhelden Busbf		5.42		6.42		7.42		8.42		9.42		10.42		11.42						
Richtershof	5.13	5.43	6.13	6.43	7.13	7.43	8.13	8.43	9.13	9.43	10.13	10.43	11.13	11.43	12.13					
Krähwinkel	5.14	5.44	6.14	6.44	7.14	7.44	8.14	8.44	9.14	9.44	10.14	10.44	11.14	11.44	12.14					
Metzholz	5.15	5.45	6.15	6.45	7.15	7.45	8.15	8.45	9.15	9.45	10.15	10.45	11.15	11.45	12.15					
Friedrichshöhe	5.17	5.47	6.17	6.47	7.17	7.47	8.17	8.47	9.17	9.47	10.17	10.47	11.17	11.47	12.17					
Pilgerheim Talblick							8.29	8.59			9.59		10.59	11.59						
Pilgerheim Dorfplatz							8.31	9.01			10.01		11.01	12.01						
Bremersheide	5.19	5.49	6.19	6.49	7.19	7.49	8.19	8.34	8.49	9.04	9.19	9.49	10.04	10.19	10.49	11.04	11.19	11.49	12.04	12.19
Stöcken	5.20	5.50	6.20	6.50	7.20	7.50	8.20	8.35	8.50	9.05	9.20	9.50	10.05	10.20	10.50	11.05	11.20	11.50	12.05	12.20
Junkersholz	5.21	5.51	6.21	6.51	7.21	7.51	8.21	8.36	8.51	9.06	9.21	9.51	10.06	10.21	10.51	11.06	11.21	11.51	12.06	12.21
Sonne	5.22	5.52	6.22	6.52	7.22	7.52	8.22	8.37	8.52	9.07	9.22	9.52	10.07	10.22	10.52	11.07	11.22	11.52	12.07	12.22
Büscherhöfen	5.24	5.54	6.24	6.54	7.24	7.54	8.24	8.39	8.54	9.09	9.24	9.54	10.09	10.24	10.54	11.09	11.24	11.54	12.09	12.24
Alte Holzer Str.	5.25	5.55	6.25	6.55	7.25	7.55	8.25	8.40	8.55	9.10	9.25	9.55	10.10	10.25	10.55	11.10	11.25	11.55	12.10	12.25
Leichlingen Busbf. A	5.27	5.57	6.27	6.57	7.27	7.57	8.27	8.42	8.57	9.12	9.27	9.57	10.12	10.27	10.57	11.12	11.27	11.57	12.12	12.27
Im Brückersfeld	5.28	5.58	6.28	6.58	7.28	7.58	8.28	8.43	8.58	9.13	9.28	9.58	10.13	10.28	10.58	11.13	11.28	11.58	12.13	12.28
Poststr.	5.29	5.59	6.29	6.59	7.29	7.59	8.29	8.44	8.59	9.14	9.29	9.59	10.14	10.29	10.59	11.14	11.29	11.59	12.14	12.29
Leichlingen Bahnhof an	5.31	6.01	6.31	7.01	7.31	8.01	8.31	8.46	9.01	9.16	9.31	10.01	10.16	10.31	11.01	11.16	11.31	12.01	12.16	12.31

Ⓟ = fährt als Linie 255 nach Leverkusen

montags-freitags																				
Haltestellen		Ⓟ		Ⓟ		Ⓟ		Ⓟ		Ⓟ		Ⓟ		Ⓟ						
Hilgen, Raiffeisenplatz H3 ab			13.03		14.03		15.03		16.03		17.03		18.03	19.03						
Hürringhausen			13.05		14.05		15.05		16.05		17.05		18.05	19.05						
Hilgen, Heide			13.06		14.06		15.06		16.06		17.06		18.06	19.06						
Kleine Heide			13.07		14.07		15.07		16.07		17.07		18.07	19.07						
Kuhle			13.08		14.08		15.08		16.08		17.08		18.08	19.08						
Neuenhof			13.09		14.09		15.09		16.09		17.09		18.09	19.09						
Meie			13.10		14.10		15.10		16.10		17.10		18.10	19.10						
Nüsenhöfen			13.11		14.11		15.11		16.11		17.11		18.11	19.11						
Hauptstr.			13.12		14.12		15.12		16.12		17.12		18.12	19.12						
Witzhelden Busbf	12.42		13.42		14.42		15.42		16.42		17.42		18.42							
Richtershof	12.43	13.13	13.43		14.13	14.43	15.13	15.43	16.13	16.43	17.13	17.43	18.13	18.43	19.13					
Krähwinkel	12.44	13.14	13.44		14.14	14.44	15.14	15.44	16.14	16.44	17.14	17.44	18.14	18.44	19.14					
Metzholz	12.45	13.15	13.45		14.15	14.45	15.15	15.45	16.15	16.45	17.15	17.45	18.15	18.45	19.15					
Friedrichshöhe	12.47	13.17	13.47		14.17	14.47	15.17	15.47	16.17	16.47	17.17	17.47	18.17	18.47	19.17					
Pilgerheim Talblick		12.59		13.59		14.59		15.59		16.59		17.59		18.59						
Pilgerheim Dorfplatz		13.01		14.01		15.01		16.01		17.01		18.01		19.01						
Bremersheide	12.49	13.04	13.19	13.49	14.04	14.19	14.49	15.04	15.19	15.49	16.04	16.19	16.49	17.04	17.19	17.49	18.04	18.19	18.49	19.19
Stöcken	12.50	13.05	13.20	13.50	14.05	14.20	14.50	15.05	15.20	15.50	16.05	16.20	16.50	17.05	17.20	17.50	18.05	18.20	18.50	19.20
Junkersholz	12.51	13.06	13.21	13.51	14.06	14.21	14.51	15.06	15.21	15.51	16.06	16.21	16.51	17.06	17.21	17.51	18.06	18.21	18.51	19.21
Sonne	12.52	13.07	13.22	13.52	14.07	14.22	14.52	15.07	15.22	15.52	16.07	16.22	16.52	17.07	17.22	17.52	18.07	18.22	18.52	19.22
Büscherhöfen	12.54	13.09	13.24	13.54	14.09	14.24	14.54	15.09	15.24	15.54	16.09	16.24	16.54	17.09	17.24	17.54	18.09	18.24	18.54	19.24
Alte Holzer Str.	12.55	13.10	13.25	13.55	14.10	14.25	14.55	15.10	15.25	15.55	16.10	16.25	16.55	17.10	17.25	17.55	18.10	18.25	18.55	19.25
Leichlingen Busbf. A	12.57	13.12	13.27	13.57	14.12	14.27	14.57	15.12	15.27	15.57	16.12	16.27	16.57	17.12	17.27	17.57	18.12	18.27	18.57	19.27
Im Brückersfeld	12.58	13.13	13.28	13.58	14.13	14.28	14.58	15.13	15.28	15.58	16.13	16.28	16.58	17.13	17.28	17.58	18.13	18.28	18.58	19.28
Poststr.	12.59	13.14	13.29	13.59	14.14	14.29	14.59	15.14	15.29	15.59	16.14	16.29	16.59	17.14	17.29	17.59	18.14	18.29	18.59	19.29
Leichlingen Bahnhof an	13.01	13.16	13.31	14.01	14.16	14.31	15.01	15.16	15.31	16.01	16.16	16.31	17.01	17.16	17.31	18.01	18.16	18.31	19.01	19.31

Ⓟ = fährt als Linie 255 nach Leverkusen

Bus



Hilgen - Witzhelden - Friedrichshöhe - Leichlingen

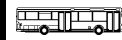
Haltestellen	montags-freitags								samstags											
	Ⓟ	Ⓟ	Ⓟ	Ⓟ	Ⓟ	Ⓟ	Ⓟ	Ⓟ	Ⓟ	Ⓟ	Ⓟ	Ⓟ	Ⓟ	Ⓟ						
Hilgen, Raiffeisenplatz H3 ab	20.03	21.03	22.03	23.03	6.03	7.03	8.03	9.03	9.58	11.03										
Hürringhausen	20.05	21.05	22.05	23.05	6.05	7.05	8.05	9.05	10.00	11.05										
Hilgen, Heide	20.06	21.06	22.06	23.06	6.06	7.06	8.06	9.06	10.01	11.06										
Kleine Heide	20.07	21.07	22.07	23.07	6.07	7.07	8.07	9.07	10.02	11.07										
Kuhle	20.08	21.08	22.08	23.08	6.08	7.08	8.08	9.08	10.03	11.08										
Neuenhof	20.09	21.09	22.09	23.09	6.09	7.09	8.09	9.09	10.04	11.09										
Meie	20.10	21.10	22.10	23.10	6.10	7.10	8.10	9.10	10.05	11.10										
Nüsenhöfen	20.11	21.11	22.11	23.11	6.11	7.11	8.11	9.11	10.06	11.11										
Hauptstr.	20.12	21.12	22.12	23.12	6.12	7.12	8.12	9.12	10.07	11.12										
Witzhelden Busbf	19.42	20.42	21.42	22.42	6.42	7.42	8.42	9.42	10.42	11.42										
Richtershof	19.43	20.43	21.43	22.43	6.43	7.43	8.43	9.43	10.08	10.43	11.13	11.43								
Krähwinkel	19.44	20.44	21.44	22.44	6.44	7.44	8.44	9.44	10.09	10.44	11.14	11.44								
Metzholz	19.45	20.45	21.45	22.45	6.45	7.45	8.45	9.45	10.10	10.45	11.15	11.45								
Friedrichshöhe	19.47	20.47	21.47	22.47	6.47	7.47	8.47	9.47	10.12	10.47	11.17	11.47								
Pilgerheim Talblick									10.14											
Pilgerheim Dorfplatz									10.16											
Bremersheide	19.49	20.49	21.49	22.49	6.49	7.49	8.49	9.49	10.19	10.49	11.19	11.49								
Stöcken	19.50	20.50	21.50	22.50	6.50	7.50	8.50	9.50	10.20	10.50	11.20	11.50								
Junkersholz	19.51	20.51	21.51	22.51	6.51	7.51	8.51	9.51	10.21	10.51	11.21	11.51								
Sonne	19.52	20.52	21.52	22.52	6.52	7.52	8.52	9.52	10.22	10.52	11.22	11.52								
Büscherhöfen	19.54	20.54	21.54	22.54	6.54	7.54	8.54	9.54	10.24	10.54	11.24	11.54								
Alte Holzer Str.	19.55	20.55	21.55	22.55	6.55	7.55	8.55	9.55	10.25	10.55	11.25	11.55								
Leichlingen Busbf. A	19.57	20.57	21.57	22.57	6.57	7.57	8.57	9.57	10.27	10.57	11.27	11.57								
im Brückersfeld	19.58	20.58	21.58	22.58	6.58	7.58	8.58	9.58	10.28	10.58	11.28	11.58								
Poststr.	19.59	20.59	21.59	22.59	6.59	7.59	8.59	9.59	10.29	10.59	11.29	11.59								
Leichlingen Bahnhof an	20.01	20.31	21.01	21.31	22.01	22.31	23.01	23.31	6.31	7.01	7.31	8.01	8.31	9.01	9.31	10.01	10.31	11.01	11.31	12.01

Ⓟ = fährt als Linie 255 nach Leverkusen Ⓟ = fährt als Linie 255 nach Opladen Busbf.

Haltestellen	samstags																		
	Ⓟ	Ⓟ	Ⓟ	Ⓟ	Ⓟ	Ⓟ	Ⓟ	Ⓟ											
Hilgen, Raiffeisenplatz H3 ab	11.58	13.03	13.58	15.03	15.58	17.03	17.58	19.03	20.03	21.03									
Hürringhausen	12.00	13.05	14.00	15.05	16.00	17.05	18.00	19.05	20.05	21.05									
Hilgen, Heide	12.01	13.06	14.01	15.06	16.01	17.06	18.01	19.06	20.06	21.06									
Kleine Heide	12.02	13.07	14.02	15.07	16.02	17.07	18.02	19.07	20.07	21.07									
Kuhle	12.03	13.08	14.03	15.08	16.03	17.08	18.03	19.08	20.08	21.08									
Neuenhof	12.04	13.09	14.04	15.09	16.04	17.09	18.04	19.09	20.09	21.09									
Meie	12.05	13.10	14.05	15.10	16.05	17.10	18.05	19.10	20.10	21.10									
Nüsenhöfen	12.06	13.11	14.06	15.11	16.06	17.11	18.06	19.11	20.11	21.11									
Hauptstr.	12.07	13.12	14.07	15.12	16.07	17.12	18.07	19.12	20.12	21.12									
Witzhelden Busbf	12.08	12.42	13.42	14.42	15.42	16.42	17.42	18.42	19.42	20.42	21.42								
Richtershof	12.08	12.43	13.43	14.43	15.43	16.43	17.43	18.43	19.43	20.43	21.43								
Krähwinkel	12.09	12.44	13.44	14.44	15.44	16.44	17.44	18.44	19.44	20.44	21.44								
Metzholz	12.10	12.45	13.45	14.45	15.45	16.45	17.45	18.45	19.45	20.45	21.45								
Friedrichshöhe	12.12	12.47	13.47	14.47	15.47	16.47	17.47	18.47	19.47	20.47	21.47								
Pilgerheim Talblick	12.14		14.14		16.14		18.14		20.14		21.14								
Pilgerheim Dorfplatz	12.16		14.16		16.16		18.16		20.16		21.16								
Bremersheide	12.19	12.49	13.49	14.49	15.49	16.49	17.49	18.49	19.49	20.49	21.49								
Stöcken	12.20	12.50	13.50	14.50	15.50	16.50	17.50	18.50	19.50	20.50	21.50								
Junkersholz	12.21	12.51	13.51	14.51	15.51	16.51	17.51	18.51	19.51	20.51	21.51								
Sonne	12.22	12.52	13.52	14.52	15.52	16.52	17.52	18.52	19.52	20.52	21.52								
Büscherhöfen	12.24	12.54	13.54	14.54	15.54	16.54	17.54	18.54	19.54	20.54	21.54								
Alte Holzer Str.	12.25	12.55	13.55	14.55	15.55	16.55	17.55	18.55	19.55	20.55	21.55								
Leichlingen Busbf. A	12.27	12.57	13.57	14.57	15.57	16.57	17.57	18.57	19.57	20.57	21.57								
im Brückersfeld	12.28	12.58	13.58	14.58	15.58	16.58	17.58	18.58	19.58	20.58	21.58								
Poststr.	12.29	12.59	13.59	14.59	15.59	16.59	17.59	18.59	19.59	20.59	21.59								
Leichlingen Bahnhof an	12.31	13.01	14.01	14.31	15.01	15.31	16.01	16.31	17.01	17.31	18.01	18.31	19.01	19.31	20.01	20.31	21.01	21.31	22.01

Ⓟ = fährt als Linie 255 nach Leverkusen

Bus



Hilgen - Witzhelden - Friedrichshöhe - Leichlingen

Haltestellen	samstags			sonn- und feiertags																
	Ⓢ		Ⓢ																	
Hilgen, Raiffeisenplatz H3 ab	22.03		23.03	8.03	9.03	9.58	11.03	11.58	13.03	13.58	15.03	15.58	17.03	17.58	19.03	20.03	21.03	22.03		
Hüringhausen	22.05		23.05	8.05	9.05	10.00	11.05	12.00	13.05	14.00	15.05	16.00	17.05	18.00	19.05	20.05	21.05	22.05		
Hilgen, Heide	22.06		23.06	8.06	9.06	10.01	11.06	12.01	13.06	14.01	15.06	16.01	17.06	18.01	19.06	20.06	21.06	22.06		
Kleine Heide	22.07		23.07	8.07	9.07	10.02	11.07	12.02	13.07	14.02	15.07	16.02	17.07	18.02	19.07	20.07	21.07	22.07		
Kuhle	22.08		23.08	8.08	9.08	10.03	11.08	12.03	13.08	14.03	15.08	16.03	17.08	18.03	19.08	20.08	21.08	22.08		
Neuenhof	22.09		23.09	8.09	9.09	10.04	11.09	12.04	13.09	14.04	15.09	16.04	17.09	18.04	19.09	20.09	21.09	22.09		
Meie	22.10		23.10	8.10	9.10	10.05	11.10	12.05	13.10	14.05	15.10	16.05	17.10	18.05	19.10	20.10	21.10	22.10		
Nüsenhöfen	22.11		23.11	8.11	9.11	10.06	11.11	12.06	13.11	14.06	15.11	16.06	17.11	18.06	19.11	20.11	21.11	22.11		
Hauptstr.	22.12		23.12	8.12	9.12	10.07	11.12	12.07	13.12	14.07	15.12	16.07	17.12	18.07	19.12	20.12	21.12	22.12		
Witzhelden Busbf		22.42																		
Richtershof	22.13	22.43	23.13	8.13	9.13	10.08	11.13	12.08	13.13	14.08	15.13	16.08	17.13	18.08	19.13	20.13	21.13	22.13		
Krähwinkel	22.14	22.44	23.14	8.14	9.14	10.09	11.14	12.09	13.14	14.09	15.14	16.09	17.14	18.09	19.14	20.14	21.14	22.14		
Metzholz	22.15	22.45	23.15	8.15	9.15	10.10	11.15	12.10	13.15	14.10	15.15	16.10	17.15	18.10	19.15	20.15	21.15	22.15		
Friedrichshöhe	22.17	22.47	23.17	8.17	9.17	10.12	11.17	12.12	13.17	14.12	15.17	16.12	17.17	18.12	19.17	20.17	21.17	22.17		
Pilgerheim Talblick						10.14		12.14		14.14		16.14		18.14						
Pilgerheim Dorfplatz						10.16		12.16		14.16		16.16		18.16						
Bremersheide	22.19	22.49	23.19	8.19	9.19	10.19	11.19	12.19	13.19	14.19	15.19	16.19	17.19	18.19	19.19	20.19	21.19	22.19		
Stöcken	22.20	22.50	23.20	8.20	9.20	10.20	11.20	12.20	13.20	14.20	15.20	16.20	17.20	18.20	19.20	20.20	21.20	22.20		
Junkersholz	22.21	22.51	23.21	8.21	9.21	10.21	11.21	12.21	13.21	14.21	15.21	16.21	17.21	18.21	19.21	20.21	21.21	22.21		
Sonne	22.22	22.52	23.22	8.22	9.22	10.22	11.22	12.22	13.22	14.22	15.22	16.22	17.22	18.22	19.22	20.22	21.22	22.22		
Büscherhöfen	22.24	22.54	23.24	8.24	9.24	10.24	11.24	12.24	13.24	14.24	15.24	16.24	17.24	18.24	19.24	20.24	21.24	22.24		
Alte Holzner Str.	22.25	22.55	23.25	8.25	9.25	10.25	11.25	12.25	13.25	14.25	15.25	16.25	17.25	18.25	19.25	20.25	21.25	22.25		
Leichlingen Busbf. A	22.27	22.57	23.27	8.27	9.27	10.27	11.27	12.27	13.27	14.27	15.27	16.27	17.27	18.27	19.27	20.27	21.27	22.27		
im Brückersfeld	22.28	22.58	23.28	8.28	9.28	10.28	11.28	12.28	13.28	14.28	15.28	16.28	17.28	18.28	19.28	20.28	21.28	22.28		
Poststr.	22.29	22.59	23.29	8.29	9.29	10.29	11.29	12.29	13.29	14.29	15.29	16.29	17.29	18.29	19.29	20.29	21.29	22.29		
Leichlingen Bahnhof an	22.31	23.01	23.31	8.31	9.31	10.31	11.31	12.31	13.31	14.31	15.31	16.31	17.31	18.31	19.31	20.31	21.31	22.31		

Ⓢ = fährt als Linie 255 nach Leverkusen

Bus

Das Verkehrsunternehmen muss ausreichende Platzkapazitäten zur Verfügung stellen. Dies beinhaltet, dass bei Kapazitätsengpässen der Einsatz größerer oder zusätzlicher Fahrzeuge zu erfolgen hat.

Beförderungsentgelte

Auf den Linien innerhalb des Gebietes des Verkehrsverbundes Rhein-Sieg (VRS) sowie in den vom VRS definierten Übergangsbereichen sind der jeweils gültige VRS-Tarif sowie die jeweils gültigen Tarifbestimmungen und Beförderungsbedingungen des VRS anzuwenden.

Auf Teilstrecken innerhalb des Gebietes des Verkehrsverbundes Rhein-Ruhr (VRR) sind der jeweils gültige VRR-Tarif sowie die jeweils gültigen Tarifbestimmungen und Beförderungsbedingungen des VRR anzuwenden.

Darüber hinaus sind der jeweils gültige NRW-Tarif sowie die jeweils gültigen NRW-Tarifbestimmungen und NRW-Beförderungsbedingungen anzuwenden.

Die entsprechenden Regelungen sind unter folgenden Links abrufbar:

<https://www.vrs.de/tickets/tarifbestimmungen>

<https://www.vrr.de/de/service/downloads/tarifinformationen/index.html>

Das Verkehrsunternehmen schließt, sofern noch nicht gegeben, die erforderlichen Kooperations- und Einnahmenaufteilungsverträge ab, um die genannten Tarife auf den Linien anwenden zu können.

Standards

Mit dem beabsichtigten öffentlichen Dienstleistungsauftrag zu den Linien SB24, SB25 (250), 255, 258 und 278 sind insbesondere die nachstehend dargestellten Anforderungen an die zu erbringenden Verkehrsleistungen verbunden:

Anforderungskatalog für Verkehrsleistungen

Mit dem öffentlichen Dienstleistungsauftrag sind insbesondere die nachstehend dargestellten Anforderungen an die zu erbringenden Verkehrsleistungen verbunden:

1. Fahrzeugeinsatz

Zur Erfüllung der gemeinwirtschaftlichen Verpflichtungen (inkl. Verstärkerfahrten) haben das Verkehrsunternehmen und die von ihm ggf. beauftragten Subunternehmer folgenden Fuhrpark vorzuhalten:

- 30 Linienbusse (Solo- und Gelenkbusse entsprechend dem Kapazitätsbedarf)
- zuzüglich einer angemessenen Fahrzeugreserve zur Vermeidung von Fahrtausfällen bei Ausfall von Fahrzeugen.

Das Verkehrsunternehmen und die von ihm ggf. beauftragten Subunternehmer setzen zur Erfüllung der Leistungsverpflichtungen dieses Vertrages ausschließlich Niederflur-Fahrzeuge ein, die den gesetzlichen Anforderungen hinsichtlich technischer Sicherheit und den allgemeinen Anforderungen an Komfort und Erscheinungsbild entsprechen.

Der Zustand der Fahrzeuge wird hinsichtlich ihrer technischen Funktionsfähigkeit gemäß den gesetzlichen Vorgaben regelmäßig und vollständig überwacht.

Das Äußere der Fahrzeuge hat einen ansehnlichen, sauberen und gleichmäßig gepflegten Eindruck zu erwecken. Der Zustand der Fahrzeuge innen hat täglich zu Dienstbeginn sauber zu sein. Verschmutzungen, die im laufenden Betrieb entstehen, werden so schnell wie möglich beseitigt.

Alle Fahrleistungen sind mit Fahrzeugen zu erbringen, die dem „Anforderungskatalog für den Fahrzeugeinsatz“ entsprechen. Über die dort genannten Anforderungen hinaus sind alle Fahrzeuge unter Einhaltung der diesbezüglichen datenschutzrechtlichen Bestimmungen mit einer Videoüberwachungsanlage auszurüsten.

Die Fahrzeuge müssen per Sprechfunk mit der Leitstelle verbunden sein. Die Fahrzeuge müssen per Datenübertragung an das ITCS (siehe Punkt 3.) angeschlossen sein.

Mindestens 10 % der eingesetzten Fahrzeuge müssen mit automatischen Fahrgastzählgeräten ausgestattet sein.

Das Durchschnittsalter der eingesetzten Fahrzeugflotte darf 8 Jahre nicht überschreiten. Alle Fahrzeuge des Fuhrparks müssen der Abgasnorm Euro5/EEV oder höher entsprechen. Ab dem 01.01.2023 dürfen Fahrzeuge mit der Abgasnorm Euro5/EEV nur noch eingesetzt werden, wenn sie mit SCRT-Filtern nachgerüstet sind, die den Ausstoß von Feinstaub und Stickoxid auf ein Niveau reduzieren, das den Werten der Abgasnorm Euro 6 entspricht.

Ausnahmen von den vorstehend genannten Anforderungen sind nur nach Absprache zwischen den zuständigen Behörden und dem Verkehrsunternehmen bei solchen Verkehren zugelassen, die vorrangig dem Schülerverkehr dienen.

Anforderungskatalog für Verkehrsleistungen

2. Anforderungen an das Fahr- und Servicepersonal

Das Verhalten des Fahr- und Servicepersonals gegenüber dem Fahrgast soll freundlich und zuvorkommend sein. Das Fahr- und Servicepersonal soll stets hilfsbereit, besonnen und kundenfreundlich handeln.

Das äußere Erscheinungsbild soll gekennzeichnet sein durch gepflegte Kleidung sowie eine den Kundenerwartungen entsprechende persönliche Erscheinung.

Die Beherrschung der deutschen Sprache ist erforderlich. Beförderungsbezogene Dialoge müssen verständlich geführt werden.

Das Fahr- und Servicepersonal soll über notwendige Kenntnisse in allen beförderungsbezogenen Fragen wie Tarif, Vertrieb, Fahrplan und Fahrbetrieb verfügen. Darüber hinaus sind hinreichende Ortskenntnisse erforderlich.

3. Betriebsabwicklung

Das Verkehrsunternehmen muss zum Zeitpunkt der Betriebsaufnahme und während der gesamten Dauer der Verkehrserbringung über mindestens einen Betriebshof in Leverkusen oder im Rheinisch-Bergischen Kreis verfügen, um dort sämtliche Fahrzeuge abzustellen und die erforderlichen Reparatur-, Wartungs-, Betankungs- und Reinigungsarbeiten durchführen zu können.

Das Verkehrsunternehmen betreibt eine Leitstelle im Gebiet des Verkehrsverbundes Rhein-Sieg auf der Basis eines Intermodal Transport Control Systems (ITCS). Anhand des ITCS können aktuelle Fahrzeugstandorte erfasst und Fahrplanabweichungen berechnet werden. Die Erkenntnisse aus den ITCS-Daten werden zur Betriebssteuerung (insb. Störungsmanagement, Anschlusssicherung) und zur dynamischen Fahrgastinformation (siehe Punkt 7.) verwendet. An das ITCS sind sämtliche für die Auftragserbringung eingesetzte Fahrzeuge des Verkehrsunternehmens (inkl. Subunternehmen) anzuschließen. Die Leitstelle ist während der fahrplanmäßigen Betriebszeiten zu besetzen.

Der jeweils gültige Fahrplan ist auf allen Linien einzuhalten. Im Falle unvermeidbarer Fahrtausfälle soll zeitnah ein Ersatzverkehr eingerichtet werden. Zu diesem Zweck wird im Rahmen der betrieblichen Erfordernisse an dem Standort in Leverkusen bzw. im Rheinisch-Bergischen Kreis eine Einsatzreserve (Fahrzeuge und Personal) bereitgehalten.

4. Vertrieb und Kundenberatung

Das Verkehrsunternehmen betreibt jeweils eine Verkaufs- und Beratungsstelle an den Busbahnhöfen in Leverkusen Mitte und Leverkusen-Opladen (Öffnungszeiten Mo-Fr täglich mind. 10 Std., Sa mind. 5 Std.). Dort erhält der Kunde die gesamte Fahrausweis-Angebotspalette und eine umfassende verbundweite Beratung zu Fahrplan, Liniennetz und Tarif. Zusätzlich werden Reklamationen angenommen und Fahrpläne sowie sonstiges Informationsmaterial bereitgehalten.

Um den Kunden eine über die Verbundgrenzen hinausgehende umfassende Mobilitätsleistung zum öffentlichen Verkehr anbieten zu können, soll in den Verkaufs- und Beratungsstellen nach

Anforderungskatalog für Verkehrsleistungen

Möglichkeit auch der Vertrieb von DB-Fernverkehrstickets angeboten werden. Hierzu sind vertragliche Regelungen mit der DB zu treffen.

Zur verbundweiten Fahrgastinformation hinsichtlich Fahrplan, Liniennetz und Tarif betreibt das Verkehrsunternehmen auch eine Internetseite sowie eine Telefonauskunft. Die Telefonauskunft ist während der gesamten Betriebszeit verfügbar. Das Verkehrsunternehmen kann zur Sicherstellung der zugesicherten Besetzungszeiten auch auf Dritte zurückgreifen.

Im Fahrzeug findet der Verkauf von Fahrkarten des Bartarifs (Einzel-, Mehrfahrten- und Tagestickets) und von Wertmarken für Zeitkarten (Wochen- und Monatstickets) über den Fahrer statt. Als Zahlungsmittel wird neben Bargeld auch die Geldkarte akzeptiert.

Vertriebsvorgaben des VRS werden vom Verkehrsunternehmen umgesetzt. Dies bezieht sich insbesondere auf die Einrichtung neuer Vertriebswege oder den Einsatz neuer Vertriebsmedien (z.B. HandyTicket, Onlineshop) sowie auf Maßnahmen zur Fälschungssicherheit.

5. Fahrausweiskontrollen

Die Fahrausweise werden in den Fahrzeugen grundsätzlich beim Einstieg durch das Fahrpersonal kontrolliert. Ergänzend führt das Verkehrsunternehmen Fahrausweiskontrollen durch gesondertes Kontrollpersonal durch. Bezüglich der gesonderten Fahrausweiskontrollen wird die Kontrolle von 0,5 % der Fahrgäste angestrebt.

Zur Kontrolle von Fahrausweisen, die mittels elektronischer Chipkarten oder mit dem Sicherheitsmerkmal „Barcode“ ausgegeben werden, sind ein Einstiegskontrollsystem und ein mobiles Kontrollsystem für die gesonderten Fahrausweiskontrollen vorzuhalten, welche diese Tickets automatisiert prüfen können.

6. Haltestellenausstattung

Haltestellen werden vom Verkehrsunternehmen gemäß den gesetzlichen Vorgaben gekennzeichnet und mit dem Haltestellennamen versehen.

Zur Fahrgastinformation werden Aushangfahrpläne und Tarifhinweise angebracht. Aushangfahrpläne enthalten neben der Liniennummer, der Fahrtrichtung, dem Haltestellennamen und den Abfahrtszeiten auch den Linienverlauf und ein Gültigkeitsdatum („gültig ab“). Tarifhinweise richten sich nach den verbundeinheitlichen Standards. Das Verkehrsunternehmen stellt sicher, dass sich die Fahrgastinformation in einem stets aktuellen und gut lesbaren Zustand befindet.

7. Dynamische Fahrgastinformation

Das Verkehrsunternehmen stellt den Fahrgästen unternehmensbezogene dynamische Fahrgastinformationen auf Basis von Echtzeitprognosen auf unterschiedlichen Informationskanälen zur Verfügung (u.a. Abfahrtsanzeiger an Haltestellen, Internet, Handy-Apps).

Anforderungskatalog für Verkehrsleistungen

Das Verkehrsunternehmen stellt auf Basis der branchenüblichen technischen Standards (VDV-Schriften 453 und 454) Informationen zu seinem Leistungs- und Fahrplanangebot inkl. Echtzeitinformationen der regionalen Koordinierungsstelle im VRS (RKS) sowie der zentralen Koordinierungsstelle NRW (ZKS) zur Verfügung, damit die vorhandenen Informationen auch in verbund- oder landesweiten Fahrplanauskunftssystemen und in dynamischen Fahrgastinformationssystemen anderer Betreiber zur Verfügung stehen. Umgekehrt nutzt das Verkehrsunternehmen auch auf diesen Standards basierende Fahrplan- und Echtzeitinformationen von anderen Betreibern zur Anzeige in seinen eigenen Fahrgastinformationssystemen.

8. Besondere Serviceleistungen

Fahrräder und Hunde können in den Fahrzeugen zu den im VRS bzw. VRR vereinbarten tariflichen Konditionen mitgenommen werden.

Der Kunde kann über das Fahrpersonal und die Leitstelle ein Taxi zu seiner Ausstiegshaltestelle bestellen lassen.

Im Rahmen der versicherungsrechtlichen Grenzen bietet das Verkehrsunternehmen seinen Fahrgästen nach 20 Uhr den Ausstieg auch zwischen zwei Haltestellen an.

Das Verkehrsunternehmen betreibt in Leverkusen oder im Rheinisch-Bergischen Kreis ein Fundbüro für in den Fahrzeugen und Anlagen des Unternehmens vorgefundene Fundsachen.

9. Weiterentwicklung des ÖPNV-Angebotes

Für Zwecke der Fortentwicklung des ÖPNV-Angebotes stellt das Verkehrsunternehmen den zuständigen Behörden als Planungsgrundlage die von den zuständigen Behörden als erforderlich definierten und in seinem Betrieb vorhandenen Daten auf Anforderung unentgeltlich zur Verfügung. Dies bezieht sich insbesondere auf Fahrgastzahlen und Fahrverlaufsdaten.

Sollten die zuständigen Behörden neue Bedienungsformen (z.B. on-demand-Verkehre, Shuttle-Verkehre oder ähnliche Bedienungsformen) vorsehen, so ist das Verkehrsunternehmen verpflichtet, an der Einrichtung und dem Betrieb dieser Systeme aktiv mitzuwirken und nach Bestellung durch die zuständigen Behörden entsprechende Einrichtungen, technische Anlagen und Fahrzeuge für ein solches System zur Verfügung zu stellen.

Anforderungskatalog für den Fahrzeugeinsatz

Die nachfolgenden Definitionen stellen die Ausrüstungsstandards in Kurzform dar, die als Mindeststandards gelten:

Fahrzeugalter und -fahrleistung

Das Höchstalter des Fahrzeugs beträgt, auch unter anderem abhängig von der tatsächlichen jeweiligen Jahreslaufleistung, in der Regel möglichst nicht mehr als 12 Jahre. Die durchschnittliche Jahresfahrleistung soll 60.000 Km nicht wesentlich überschreiten.

Durch die Regelung des Höchstalters wird das Verkehrsunternehmen während der gesamten Laufzeit des öffentlichen Dienstleistungsauftrags zum Einsatz - zumindest teilweise – neuwertiger Fahrzeuge im Sinne des § 11 Abs. 2 ÖPNVG NRW beanreizt.

Antrieb

Dieselmotoren, die die jeweils fahrzeugbezogenen gültigen Emissionsgrenzwerte einhalten. Alternative Antriebsarten, insbesondere basierend auf regenerativen Rohstoffen, werden im Rahmen der Anforderungen an die Fahrzeugflotte ausdrücklich begrüßt.

Die eingesetzten Fahrzeuge müssen, soweit sie für das Verkehrsunternehmen gelten, den Anforderungen und Quoten hinsichtlich des Einsatzes sauberer und emissionsfreier Fahrzeuge nach dem SaubFahrzeugBeschG und der Richtlinie (EU) 2019/1161 des Europäischen Parlaments und des Rates vom 20. Juni 2019 zur Änderung der Richtlinie 2009/33/EG über die Förderung sauberer und energieeffizienter Straßenfahrzeuge (Clean Vehicles Directive) entsprechen.

Bestuhlung und Ausstattung der Sitze

Die Entscheidung über die Bestuhlung aller Linienbusse wird von den Verkehrsunternehmen getroffen. Empfohlen wird für den

Standard-Stadtlinienbus: ab 32 Sitze + 1 Fahrersitz

Standard-Gelenkbus: ab 45 Sitzplätze + 1 Fahrersitz

Sitze sind mit Polstern auszustatten.

Wahlweise können Einzel- oder Doppelsitze montiert werden.

Fahrgastinformationssysteme

Technische Datenübertragungsmöglichkeit des Fahrzeugs bzgl. Dynamische Fahrgastinformation (DFI) an einen Leitrechner bzw. DFI-Anzeigen, Schnittstelle VDV 453/454

Außenbeschilderung:

Linien-Nummer: Bug, rechts und Heck, zusätzlich sollte auch links die Liniennummer beschildert sein

Fahrtziel: Bug

Streckenverlauf: rechts

Anforderungskatalog für den Fahrzeugeinsatz

Inneninformationen:

Optische und akustische Informationseinrichtungen zur Ankündigung der nächsten Haltestelle; es wird empfohlen, digitale Ansagegeräte und optische Haltestellenanzeigen einzubauen.

Optische Anzeige "Wagen hält"

Geeignete optische Anzeige des Linienverlaufs im Fahrzeug

Haltestangen, Haltewunschtasten

Haltestangen sind in ausreichender Anzahl und an geeigneten Stellen vorzusehen.

Die Erreichbarkeit für Kinder, ältere Menschen und Mobilitätseingeschränkte muss gegeben sein.

Kontrastreiche Farbgestaltung sowie durchgehende Festhaltungsmöglichkeiten mit Leitfunktion.

Wahlweise können Halteschlaufen verwendet werden.

Haltemöglichkeiten im Bereich der Türen.

Haltewunschtasten in 1.200 mm bis 1.400 mm Höhe über dem Fahrzeugboden.

Zusätzliche Haltewunschtasten im Bereich der Sonderstellflächen.

Sonderstellflächen

Eine Sonderstellfläche im Bereich der hinteren (zweiten) Türe

Ausreichende Größe für Kinderwagen und Rollstühle

Anlehnplatte für Rollstuhlfahrer

Innenraum

Bei Neufahrzeugen in der Regel Videoüberwachung mit Aufzeichnung/Speicherung im Fahrzeuginnern

Innenverkleidung

Geräuschdämmend und schmutzabweisend

Gleiches gilt für den Fußbodenbelag

Fußbodengestaltung

Für fahrplanmäßig verkehrende Standardlinienbusse und Standardgelenkbusse:

Niederflurfahrzeuge, Gangbereich zwischen erster und zweiter Türe sowie Sonderstellfläche begehbar auf einer Ebene ohne Stufen

Zwischen Vorderachse und hinterer (zweiter) Türe sowie Sonderstellfläche Fahrzeugboden ohne Podeste

Fahrerplatz

Über die konkrete ergonomische Ausgestaltung entscheiden die Verkehrsunternehmen in Abstimmung mit den Arbeitnehmervertretern.

Anforderungskatalog für den Fahrzeugeinsatz

Klima

Mindestmenge Frischluft pro Person und Stunde: 15 m³

Ansaugen der Luft im Dachbereich

Ständiger Austausch verbrauchter Luft

Ständiges Nichtraucherfahrzeug (auch während Fahrerpausen)

Hauptabmessungen der Fahrzeuge

Standardlinienbusse:

2-Achser (10- bis 13,5-m-Kategorie),

3- oder 4-Achser bis 15 m Länge,

Gelenkbusse

Midi-Busse (7-10 m-Kategorie)

Doppeldecker, auch bis 15 m Länge

Bei allen Fahrzeugen über 10 m Länge ist mindestens eine doppelbreite Tür vorzusehen.

Geräuschemissionen

Um die Geräuschemissionen bzw. -immissionen möglichst gering zu halten, soll eine Motorkapselung vorhanden sein.

Folgende Außengeräusche sollen in der Regel nicht überschritten werden:

Fahrgeräusch (gemessen bei beschleunigter Vorbeifahrt in 7,5 m Entfernung) 80 dB (A) für Automatikgetriebe und 83 dB (A) für Schaltgetriebe

Druckluftgeräusche 72 dB (A), Außengeräusche der Zusatzheizung 65 dB (A)

Folgende Innengeräusche sollen in der Regel nicht überschritten werden:

72 dB (A) + 2 dB (A) bei 50 km/h (nach DIN ISO 5128)

Sofern sich gesetzliche Vorgaben bezüglich vorgenannter Werte ändern, sollen diese geänderten Werte gelten.

Kneeling und Rampen

Standardlinienbusse und Standardgelenkbusse sollten mit Kneelinganlagen ausgestattet sein.

Elektronische oder wahlweise manuell zu betätigende Rampe als Einstiegshilfe

Recycling der Materialien

Verwendete Teile sollen recyclingfähig sein.

Barrierefreiheit

Die zum Einsatz kommenden Fahrzeuge setzen mit der Erfüllung der hier niedergelegten Anforderungen auch die Anforderungen an die Barrierefreiheit im Sinne des § 11 Abs. 2 ÖPNVG NRW um.